



## **CONTRATO DE INTERVENTORÍA No. 205 DE 2017**

**INTERVENTORÍA INTEGRAL QUE INCLUYE PERO NO SE LIMITA A LA INTERVENTORÍA TÉCNICA, ECONÓMICA, FINANCIERA, CONTABLE, JURÍDICA, ADMINISTRATIVA, OPERATIVA, MEDIOAMBIENTAL Y SOCIO-PREDIAL DEL CONTRATO DE CONCESIÓN BAJO UN ESQUEMA DE ASOCIACIÓN PÚBLICO PRIVADA DE INICIATIVA PRIVADA, QUE SE DERIVE DEL PROCESO DE SELECCIÓN VJ-VE-APP-IPV-SA-008-2016, CORRESPONDIENTE AL CORREDOR DENOMINADO “ACCESOS NORTE A LA CIUDAD DE BOGOTÁ D.C.”**

**CONSORCIO ETSA – SIGA**

**INFORME EJECUTIVO No. 43 V0  
01 AL 31 DE OCTUBRE DE 2020**

• **LISTA DE DISTRIBUCIÓN**



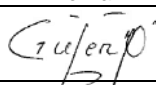
Copias de este documento han sido entregadas a la Agencia Nacional de Infraestructura. Todas aquellas observaciones que resulten de su revisión y aplicaciones deben ser informadas al director del Proyecto para proceder a ejecutar sus modificaciones.

ÁREA O DEPENDENCIA		No. DE COPIAS

• **ÍNDICE DE MODIFICACIONES**

INDICE REVISIÓN	CAPITULO MODIFICADO	FECHA	OBSERVACIONES
0			
1			
2			

• **ESTADO DE REVISIÓN Y APROBACIÓN**

TÍTULO DOCUMENTO: INFORME EJECUTIVO No. 43 V0				
NUMERO DE REVISIÓN		0	1	2
<b>APROBACION</b>	RESPONSABLE ELABORACIÓN (RESIDENTE TÉCNICO)	NOMBRE: Ing. William Alberto Pinzon Pardo		
		FIRMA: 		
		FECHA: 15-NOVIEMBRE-2020		
	REVISOR (SUBDIRECTOR TÉCNICO-OPERATIVO)	NOMBRE: Ing. Wilson Fabian Perez Gomez		
		FIRMA: 		
		FECHA: 15-NOVIEMBRE-2020		
	APROBÓ DIRECTOR DE INTERVENTORÍA	NOMBRE: Ing. Germán García Molina		
		FIRMA: 		
		FECHA: 15-NOVIEMBRE-2020		

Oficina Principal: Carrera 100 No. 25C - 11, Teléfono 3 10 08 11 – Bogotá, Colombia

Oficina de Campo: Carrera 53A No. 174A-36 Tel 7 02 45 34– Bogotá, Colombia

intaccesosnorte@gmail.com

## CONTENIDO

<b>1. INTRODUCCIÓN</b> .....	<b>7</b>
<b>2. DESCRIPCIÓN DEL PROYECTO</b> .....	<b>8</b>
2.1 LOCALIZACIÓN CONCESIÓN ACCESOS NORTE DE BOGOTÁ.....	8
<b>3. CONTRATO DE INTERVENTORÍA</b> .....	<b>10</b>
3.1 CUADRO CONTROL DE PAGOS .....	11
<b>4. INFORMACIÓN DEL CONTRATO DE CONCESIÓN</b> .....	<b>15</b>
4.1 ETAPA ACTUAL CONTRATO DE CONCESIÓN .....	17
<b>5. FICHA TÉCNICA DEL PROYECTO</b> .....	<b>19</b>
5.1 UNIDADES FUNCIONALES DEL PROYECTO .....	20
<b>6. AVANCE GESTIÓN AMBIENTAL</b> .....	<b>22</b>
6.1 INDICADORES DE CUMPLIMIENTO DE LA INTERVENTORÍA.....	22
<b>7. AVANCE Y ESTADO DE LA GESTIÓN PREDIAL</b> .....	<b>25</b>
7.1 UNIDAD FUNCIONAL 1 .....	26
7.2 UNIDAD FUNCIONAL 2 .....	32
7.2.1 PROCESO DE VERIFICACIÓN DE LA UNIDAD FUNCIONAL 2.....	34
7.3 UNIDAD FUNCIONAL 3 .....	35
<b>8. AVANCE Y ESTADO DE LA GESTIÓN SOCIAL</b> .....	<b>44</b>
8.1 INSTRUMENTOS DE GESTIÓN SOCIAL .....	44
8.1.1 PLAN DE COMPENSACIONES SOCIOECONÓMICAS .....	44
8.1.2 PLAN DE RESPONSABILIDAD AMBIENTAL Y SOCIAL.....	48
8.1.3 PLAN DE GESTIÓN SOCIAL CONTRACTUAL.....	51
8.1.4 PROCESO ICANH.....	55
8.2 PROTECCIÓN DE MONUMENTOS.....	58
8.3 CONCIENTIZACIÓN Y EDUCACIÓN.....	60
8.4 HALLAZGOS ARQUEOLÓGICOS .....	60
8.5 PROCESO MINISTERIO DEL INTERIOR.....	60
8.6 PROCESO AGENCIA NACIONAL DE TIERRAS .....	60
<b>9. AVANCE Y ESTADO DE LA GESTIÓN FINANCIERA</b> .....	<b>61</b>
9.1.1 INFORMACIÓN REPORTADA EN EL PRESENTE DOCUMENTO .....	61
9.2 COMITÉ DE FIDUCIA .....	61

Oficina Principal: Carrera 100 No. 25C - 11, Teléfono 3 10 08 11 – Bogotá, Colombia

Oficina de Campo: Carrera 53A No. 174A-36 Tel 7 02 45 34– Bogotá, Colombia

intaccesosnorte@gmail.com

9.2.1 RENDIMIENTOS FINANCIEROS GENERADOS POR LAS SUBCUENTAS .....	61
9.2.2 INGRESO POR RECAUDO DE PEAJES .....	62
9.2.3 ACUMULACIÓN DEL RECAUDO DE PEAJES PARA EL PAGO DEL CONCESIONARIO .....	66
9.2.4 CUMPLIMIENTO DEL V.P.I.P. DEL PROYECTO.....	67
9.2.5 SALDOS DE LAS SUBCUENTAS .....	69
9.3 ESTADOS FINANCIEROS.....	71
9.4 APORTES Y FONDEOS REALIZADOS POR EL CONCESIONARIO .....	71
<b>10. DESCRIPCIÓN OBLIGACIONES DEL CONCESIONARIO .....</b>	<b>72</b>
10.1 ETAPA PREOPERATIVA .....	72
10.2 FASE DE PRECONSTRUCCIÓN .....	72
10.3 FASE DE CONSTRUCCIÓN .....	72
<b>11. ACTIVIDADES Y OBLIGACIONES CUMPLIDAS POR EL INTERVENTOR .....</b>	<b>80</b>
<b>12. CONCLUSIONES Y RECOMENDACIONES.....</b>	<b>85</b>
12.1 CONCLUSIONES.....	85
12.1.1 ÁREA ESTRUCTURAS .....	85
12.1.2 ÁREA SOCIAL .....	86
12.1.3 HIDRÁULICA .....	88
12.1.4 GEOLOGÍA.....	88
12.1.5 ÁREA FINANCIERA.....	88
12.1.6 SALUD Y SEGURIDAD EN EL TRABAJO.....	89
12.1.7 ÁREA AMBIENTAL .....	90
12.1.8 GESTIÓN DE RIESGOS.....	91
12.1.9 ÁREA DE TOPOGRAFÍA.....	91
12.1.10 ÁREA PREDIAL.....	94
12.1.11 OPERACIÓN Y MANTENIMIENTO.....	98
12.1.12 AUDITORÍA DE PEAJES .....	103
12.2 RECOMENDACIONES .....	105
12.2.1 ÁREA SOCIAL .....	105
12.2.2 GESTIÓN DE RIESGOS.....	106
12.2.3 SALUD Y SEGURIDAD EN EL TRABAJO.....	106
12.2.4 ÁREA AMBIENTAL .....	106

Oficina Principal: Carrera 100 No. 25C - 11, Teléfono 3 10 08 11 – Bogotá, Colombia

Oficina de Campo: Carrera 53A No. 174A-36 Tel 7 02 45 34– Bogotá, Colombia

intaccesosnorte@gmail.com

12.2.5 ÁREA DE TOPOGRAFÍA.....	107
12.2.6 ÁREA PREDIAL.....	107
12.2.7 OPERACIÓN Y MANTENIMIENTO.....	109

### LISTA DE GRÁFICOS

Gráfico 1 Localización General Concesión Accesos Norte de Bogotá.....	9
Grafico 2 Contrato de Concesión en el tiempo.....	17

### LISTA DE TABLAS

Tabla 1 Información General del Contrato de Interventoría.....	10
Tabla 2 Composición Interventoría.....	11
Tabla 3 Relación de facturación Consorcio ETSA- SIGA- Interventoría Accesos Norte.....	11
Tabla 4 Información General del Contrato Concesión.....	16
Tabla 5 Etapas de ejecución Contrato 001-2017.....	17
Tabla 6 Ficha técnica del proyecto.....	19
Tabla 7 Unidades Funcionales.....	20
Tabla 8 Cuadro resumen de la gestión predial con corte al 31 de octubre de 2020.....	25
Tabla 9 Estado general de insumos prediales del Proyecto.....	26
Tabla 10 Actividades prediales para la UF1.....	26
Tabla 11 Control de avance en la ejecución de las actividades prediales para la UF1.....	29
Tabla 12 Reporte de gestión predial UF 2.....	33
Tabla 13 Control de avance en la ejecución de las actividades prediales para la UF2.....	33
Tabla 14 Actividades de Gestión Predial de la UF3.....	35
Tabla 15 Cuadro de seguimiento a la gestión predial UF3.....	38
Tabla 16 Estado de avance de la Gestión Predial – UF3.....	38
Tabla 17 Desembolsos referidos a la subcuenta predial para las Unidades Funcionales 2 y 3. ....	42
Tabla 18 Indicadores Plan de Gestión Social.....	52
Tabla 19 Recaudo Neto del Mes Sin FSV ni Sobrantes.....	62
Tabla 20 Cifras históricas del recaudo de la subcuenta Especial de la ANI.....	62
Tabla 21 Histórico de Sobrantes Recaudados.....	64
Tabla 22 Recaudo Histórico Incluyendo los Sobrantes.....	65
Tabla 23 Cumplimiento del V.P.I.P. ....	68

Oficina Principal: Carrera 100 No. 25C - 11, Teléfono 3 10 08 11 – Bogotá, Colombia

Oficina de Campo: Carrera 53A No. 174A-36 Tel 7 02 45 34– Bogotá, Colombia

intaccesosnorte@gmail.com

---

Tabla 24 Relación de cuentas con movimientos en el periodo reportado. ....	69
Tabla 25 Relación de cuentas vigentes o con saldo del Fideicomiso Patrimonio Autónomo.....	70

## 1. INTRODUCCIÓN

Mediante Resolución No. 1967 del 23 de diciembre de 2016, la AGENCIA NACIONAL DE INFRAESTRUCTURA abrió el Concurso de Méritos Abierto número VJ-VGC-CM-011-2016, para seleccionar la oferta más favorable para llevar a cabo la Interventoría integral del contrato de Concesión derivado del proceso licitatorio VJ-VE-APP-IPV-008-2016, correspondiente al proyecto denominado "ACCESOS NORTE A LA CIUDAD DE BOGOTÁ D.C."

La AGENCIA NACIONAL DE INFRAESTRUCTURA adjudicó, mediante Resolución No. 0165 del 6 de febrero de 2017, el Contrato de Interventoría al CONSORCIO E.T.S.A. – S.I.G.A, integrado por las firmas: Estudios Técnicos S.A.S. y SIGA Ingeniería y Consultoría S.A. Sucursal Colombia. El 11 de Abril de 2017 la Agencia Nacional de Infraestructura y el CONSORCIO E.T.S.A.-S.I.G.A firmaron el acta de inicio del contrato de Interventoría.

El presente documento corresponde al Informe Ejecutivo Mensual de Interventoría **No. 43 del 01 al 31 de OCTUBRE de 2020**, en el cual se ilustran todas las actividades desarrolladas por áreas, incluyendo el seguimiento a los aspectos técnicos, económicos, financieros, contables, jurídicos, administrativos, operativos, medio ambientales y socio prediales del contrato de Concesión bajo el esquema de Alianza Público-Privada –APP de iniciativa privada N° 001 de 2017.

Así mismo, se presentan los procedimientos y acciones realizadas por la Interventoría, para asegurar, controlar y vigilar el desarrollo del Contrato de Concesión durante la etapa Preoperativa, el cual comprende avance de los Estudios y Diseños Fase III de la Unidad Funcional 1 que tiene como alcance la construcción de la Segunda Calzada de la Carrera Séptima en la margen oriental de la existente entre la Calle 245 (Bogotá) y la Caro, la Unidad Funcional 2 correspondiente a la ampliación en dos (2) carriles de la Calzada Occidental y ampliación en dos (2) carriles entre la Calle 245 y el Peaje Andes y ampliación en un (1) carril entre el peaje Andes y la Caro para la Calzada Oriental, y la Unidad Funcional 3 cuyo alcance contempla la construcción de la doble calzada entre la Autopista Norte y La Variante a Cajicá, a la altura de La Hacienda Hatogrande o una Variante a Chía que permita conectar la ruta 45A 04 con el municipio de Chía o con la vía Chía- Cota.

## 2. DESCRIPCIÓN DEL PROYECTO

### 2.1 LOCALIZACIÓN CONCESIÓN ACCESOS NORTE DE BOGOTÁ

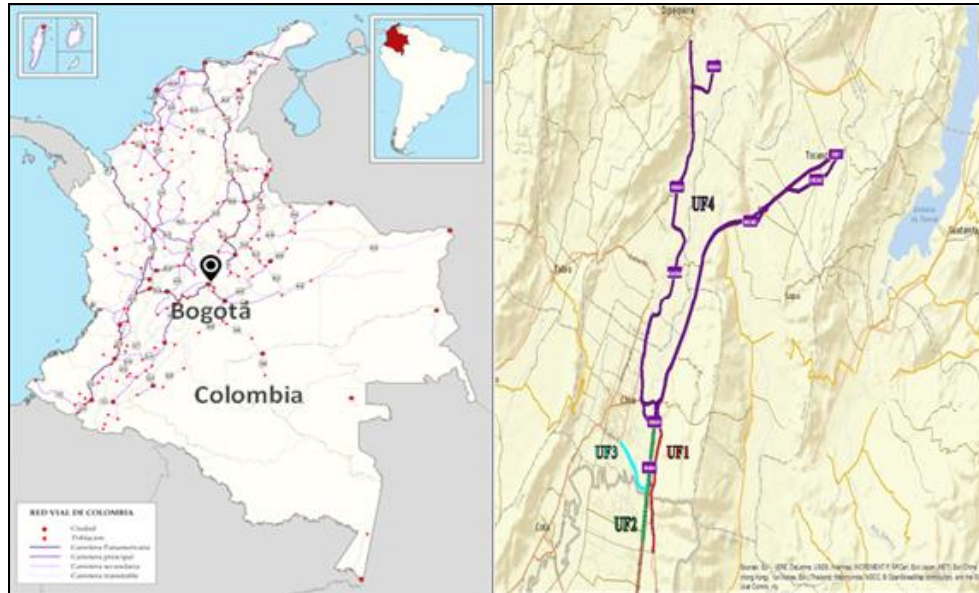
El proyecto de Concesión “Accesos Norte a la ciudad de Bogotá D.C.”, hace parte de la Cuarta Generación de Concesiones bajo un esquema de Asociación Público-Privada de iniciativa privada entregadas en el país, y está conformada por sectores de dos vías nacionales: La ruta 55 que une Bogotá partiendo desde la Calle 245 por la carrera séptima, hasta Briceño y la ruta 45A que parte desde Bogotá, (Autopista Norte) desde la Calle 245, hasta la población de Zipaquirá. Se trata de un importante eje turístico para la población de Bogotá, que los fines de semana visita las poblaciones del norte de Cundinamarca, como Chía, Cajicá, Briceño, Sopó, Tocancipá y Zipaquirá entre otras, además de ser vías de paso hacia otros lugares turísticos en Boyacá y ciudades como Tunja y Bucaramanga. De igual forma las vías de la concesión son los corredores de acceso de los vehículos provenientes de Santander y de Boyacá, empalmando en Zipaquirá con la vía Bucaramanga – Barbosa- Chiquinquirá – Zipaquirá y en Briceño con la vía Yopal - Sogamoso – Tunja – Briceño y Bucaramanga – Barbosa- Tunja – Briceño. Las vías actuales comprendidas en el proyecto tienen una longitud total estimada origen – destino de 59,19 kilómetros y su recorrido se encuentra en el departamento de Cundinamarca.

El propósito fundamental del corredor es desarrollar un corredor vial de altas especificaciones que garanticen la conexión entre Bogotá y los departamentos y municipios que se encuentran al norte de esta, con un nivel de servicio óptimo.

Los sectores comprendidos en el proyecto son la ruta 55 que se ubica entre las poblaciones de Bogotá (a partir de la Calle 245) hasta Briceño y la ruta 45A que va desde Bogotá (Calle 245) por la Carrera Séptima hasta Zipaquirá. (Incluye las variantes de parque de Sopo, Lomitas, Sindamanoy, Briceño, Cajicá y portachuelo).



**Gráfico 1 Localización General Concesión Accesos Norte de Bogotá**



Fuente: Apéndice Técnico 1 Alcance del Proyecto.

### 3. CONTRATO DE INTERVENTORÍA

Mediante la resolución No. 0165 del 6 de febrero de 2017, la Agencia Nacional de Infraestructura adjudica el Concurso de Méritos Abierto No. VJ-VGC-CM-011-2016, al CONSORCIO ETSA-SIGA. La información general del contrato de Interventoría se presenta a continuación:

**Tabla 1 Información General del Contrato de Interventoría**

<b>CONTRATO No.</b>	205 de 2017
<b>OBJETO</b>	Ejecución de la Interventoría integral que incluye pero no se limita a la Interventoría técnica, económica, financiera, contable, jurídica, administrativa, operativa, medioambiental y socio-predial del contrato de concesión bajo un esquema de Asociación Publico Privada de iniciativa Privada, que se derive del proceso de selección VJ-VE-APP-IPV-SA-008-2016, correspondiente al corredor denominado "ACCESOS NORTE A LA CIUDAD DE BOGOTÁ D.C."
<b>INTERVENTOR</b>	CONSORCIO ETSA - SIGA
<b>SUPERVISORA DEL PROYECTO</b>	Ing. Katherin Alonso Gaona
<b>PLAZO INICIAL</b>	Ochenta y cuatro (84) meses
<b>PLAZO ADICIONAL</b>	0
<b>PLAZO ACTUALIZADO</b>	Ochenta y cuatro (84) meses
<b>FECHA ACTA DE INICIACIÓN</b>	11 de Abril de 2017
<b>FECHA TERMINACIÓN</b>	10 de Abril de 2024
<b>VALOR INICIAL DEL CONTRATO</b>	\$ 25.101.741.000,00 a pesos de diciembre de 2014
<b>VALOR ACTUALIZADO DEL CONTRATO</b>	\$ 25.101.741.000,00 a pesos de diciembre de 2014
<b>DOMICILIO CONTRACTUAL</b>	Oficina Principal en la Carrera 100 No. 25C-11 Barrio Fontibón, Bogotá D.C. Teléfono: 3100811.

Oficina Principal: Carrera 100 No. 25C - 11, Teléfono 3 10 08 11 – Bogotá, Colombia

Oficina de Campo: Carrera 53A No. 174A-36 Tel 7 02 45 34– Bogotá, Colombia

intaccesosnorte@gmail.com

<b>CONTRATO No.</b>	205 de 2017
	Oficina de Campo en la Carrera. 53A No. 174A - 36 Barrio Villa del Prado, Bogotá D.C. Teléfono: 7024534 Correo electrónico: intaccesosnorte2@gmail.com

Fuente: Elaboración Propia..

La Interventoría CONSORCIO ETSA - SIGA, está compuesto por las siguientes compañías:

**Tabla 2 Composición Interventoría**

INTEGRANTE	% PARTICIPACIÓN
SIGA INGENIERÍA Y CONSULTORÍA S.A. SUCURSAL COLOMBIA	51
ESTUDIOS TÉCNICOS S.A.S.	49
TOTAL	100

Fuente: Elaboración Propia.

### 3.1 CUADRO CONTROL DE PAGOS

**Tabla 3 Relación de facturación Consorcio ETSA- SIGA- Interventoría Accesos Norte**

FACTURA	COMUNICACIONES DE VIABILIDAD	PERIODO	VALOR	RETENCIONES		FECHA DE PAGO REAL
				CONTRATOS DE CONSULTORIA OBRA PUBLICA RENTA 6%	RETEICA BOGOTA 0.69%	
5	2017-306-026946-1 23/08/2017	abril de 2017	\$ 150.267.680,00	\$ 7.576.522,00	\$ 757.652,00	11/12/2017
6	2017-306-025784-1 11/08/2017	mayo de 2017	\$ 254.599.734,00	\$ 12.836.961,00	\$ 1.283.696,00	11/12/2017
7	2017-306-028808-1 05/09/2017	junio de 2017	\$ 283.579.083,00	\$ 14.298.105,00	\$ 1.429.811,00	11/12/2017
10	2017-306-031499-1 28/09/2017	julio de 2017	\$ 283.435.103,00	\$ 14.290.846,00	\$ 1.429.085,00	11/12/2017

Oficina Principal: Carrera 100 No. 25C - 11, Teléfono 3 10 08 11 – Bogotá, Colombia

Oficina de Campo: Carrera 53A No. 174A-36 Tel 7 02 45 34– Bogotá, Colombia

intaccesosnorte@gmail.com

FACTURA	COMUNICACIONES DE VIABILIDAD	PERIODO	VALOR	RETENCIONES		FECHA DE PAGO REAL
				CONTRATOS DE CONSULTORIA OBRA PUBLICA RENTA 6%	RETEICA BOGOTA 0.69%	
12	2017-306-035859-1 07/11/2017	agosto de 2017	\$ 283.825.906,00	\$ 14.310.550,00	\$ 1.431.055,00	27/12/2017
15	2017-306-037550-1 21/11/2017	septiembre de 2017	\$ 283.949.318,00	\$ 14.316.772,00	\$ 1.431.677,00	24/01/2018
13	2017-306-039477-1 11/12/2017	octubre de 2017	\$ 283.990.455,00	\$ 14.318.846,00	\$ 1.431.885,00	11/01/2018
14	2018-306-003117-1 02/02/2018	noviembre de 2017	\$ 284.504.669,00	\$ 14.344.773,00	\$ 1.434.477,00	26/02/2018
17	2018-306-004617-1 15/02/2018	diciembre de 2017	\$ 277.103.177,00	\$ 13.971.589,00	\$ 1.397.159,00	26/03/2018
19	2018-306-009898-1 06/04/2018	enero de 2018	\$ 281.811.554,00	\$ 14.208.986,00	\$ 1.420.899,00	7/05/2018
20	2018-306-012905-1 27/04/2018	febrero de 2018	\$ 289.420.560,00	\$ 14.592.633,00	\$ 1.459.263,00	24/05/2018
21	2018-306-017567-1 13/06/2018	marzo de 2018	\$ 290.119.893,00	\$ 14.627.894,00	\$ 1.462.789,00	25/07/2018
27		abril de 2018	\$ 48.576.142,00	\$ 2.449.217,00	\$ 244.922,00	15/08/2018
26			\$ 316.757.960,00	\$ 15.970.990,00	\$ 1.597.099,00	15/08/2018
28	2018-306-023408-1 0/08/2018	mayo de 2018	\$ 413.712.631,00	\$ 20.859.460,00	\$ 2.085.946,00	15/11/2018
25	2018-306-0312581 21/09/2018	junio de 2018	\$ 422.216.104,00	\$ 21.288.207,00	\$ 2.128.821,00	12/10/2018
29	2018-306-0330301 4/10/2018	julio de 2018	\$ 424.767.671,00	\$ 21.416.857,00	\$ 2.141.686,00	18/10/2018
30	2018-306-036608-1 1/11/2018	agosto de 2018	\$ 429.626.230,00	\$ 21.661.826,70	\$ 2.166.182,67	19/11/2018

Oficina Principal: Carrera 100 No. 25C - 11, Teléfono 3 10 08 11 – Bogotá, Colombia

Oficina de Campo: Carrera 53A No. 174A-36 Tel 7 02 45 34– Bogotá, Colombia

intaccesosnorte@gmail.com

FACTURA	COMUNICACIONES DE VIABILIDAD	PERIODO	VALOR	RETENCIONES		FECHA DE PAGO REAL
				CONTRATOS DE CONSULTORIA OBRA PUBLICA RENTA 6%	RETEICA BOGOTA 0.69%	
33	2018-306-0418441-1 13/12/2018	septiembre de 2018	\$ 431.476.658,00	\$ 21.755.125,62	\$ 2.175.512,56	10/01/2019
34	2019-306-000099-1 02/01/2019	octubre de 2018	\$ 433.263.293,00	\$ 21.845.208,00	\$ 2.184.521,00	18/02/2019
35		noviembre de 2018	\$ 424.231.028,00	\$ 21.389.799,00	\$ 2.138.979,00	27/03/2019
36	2019-306-005233-1 21/02/2019	diciembre de 2018	\$ 428.282.202,00	\$ 21.594.060,00	\$ 2.159.406,00	27/03/2019
39	2019-306-0088721 20/03/2019	enero de 2019	\$ 432.827.803,00	\$ 21.823.250,00	\$ 2.182.325,00	22/04/2019
41	2019-306-0101321 01/04/2019	febrero de 2019	\$ 435.408.883,00	\$ 21.953.389,08	\$ 2.195.338,91	20/05/2019
45		marzo de 2019	\$ 426.152.822,00	\$ 21.486.697,00	\$ 2.148.670,00	26/06/2019
48	2019-306-0202821 26/06/2019	abril 2019	\$ 443.842.613,00	\$ 22.042.940,00	\$ 2.430.392,00	31/07/2019
49		mayo 2019	\$ 452.192.586,00			
51		junio 2019	\$ 449.895.673,00	\$ 22.683.815,45	\$ 2.608.638,78	13/09/2019
57	2019-306-016493-3	julio 2019	\$ 450.903.131,00	\$ 22.734.611,65	\$ 2.614.480,34	
55	2019-306-019207-3	agosto 2019	\$ 451.297.354,00	\$ 22.754.488,44	\$ 2.616.766,17	24/12/2019
56	2019-306-019631-3	septiembre 2019	\$ 439.705.146,00	\$ 22.170.007,36	\$ 2.549.550,85	27/12/2019
58	2019-306-019630-3	octubre 2019	\$ 431.335.198,00	\$ 21.747.993,18	\$ 2.501.019,22	27/12/2019

Oficina Principal: Carrera 100 No. 25C - 11, Teléfono 3 10 08 11 – Bogotá, Colombia

Oficina de Campo: Carrera 53A No. 174A-36 Tel 7 02 45 34– Bogotá, Colombia

intaccesosnorte@gmail.com

FACTURA	COMUNICACIONES DE VIABILIDAD	PERIODO	VALOR	RETENCIONES		FECHA DE PAGO REAL
				CONTRATOS DE CONSULTORIA OBRA PUBLICA RENTA 6%	RETEICA BOGOTA 0.69%	
60	2020-306-001697-3	noviembre 2019	\$ 412.166.312,00	\$ 20.781.494,00	\$ 2.389.871,00	4/02/2020
61	2020-306-009235-1	diciembre 2019	\$ 440.215.453,00	\$ 22.195.737,13	\$ 2.552.509,77	24/03/2020
62	2020-306-0112691	enero 2020	\$ 444.803.325,00	\$ 22.427.058,40	\$ 2.579.111,72	14/04/2020
63	2020-306-124711	febrero 2020	\$ 444.730.827,00	\$ 22.423.403,04	\$ 2.578.691,35	30/04/2020
64	2020-306-0160091	marzo 2020	\$ 450.741.612,00	\$ 22.726.467,83	\$ 2.613.543,80	10/06/2020
67	2020-306-0201321	abril 2020	\$ 454.016.842,00	\$ 22.891.605,48	\$ 2.632.534,63	22/07/2020
68	2020-306-0241641	mayo 2020	\$ 456.135.193,00	\$ 22.998.413,09	\$ 2.644.817,51	26/08/2020
69	2020-306-0241651	junio 2020	\$ 459.795.042,00	\$ 23.182.943,29	\$ 2.666.038,48	26/08/2020
	2020-306-0338621	julio 2020	\$ 459.795.042,00	\$ 23.182.943,29	\$ 2.666.038,48	21/09/2020
	2020-306-0271762	agosto 2020	\$ 459.751.240,00	\$ 23.180.734,79	\$ 2.665.784,50	
		septiembre 2020	\$ 461.196.722,00			
<b>Total facturado</b>			\$ <b>16.376.425.870,00</b>			

Fuente: Elaboración Propia.

Oficina Principal: Carrera 100 No. 25C - 11, Teléfono 3 10 08 11 – Bogotá, Colombia

Oficina de Campo: Carrera 53A No. 174A-36 Tel 7 02 45 34– Bogotá, Colombia

intaccesosnorte@gmail.com

#### 4. INFORMACIÓN DEL CONTRATO DE CONCESIÓN

El proceso licitatorio de apertura y adjudicación de la concesión para el proyecto vial Accesos Norte de Bogotá se desarrolló en el año 2016, y el inició el 7 de abril de 2017 según se describe a continuación:

- Por medio de la Resolución No. 1324 de 2016, se ordenó la apertura del proceso de selección No. VJ-VE-APP-IPV-SA-008-2016, la cual tiene por objeto “Seleccionar la Oferta más favorable para la Adjudicación de un (1) Contrato de Concesión bajo el esquema de APP, cuyo objeto es: La financiación, los estudios, diseños, construcción, operación, mantenimiento, gestión social, predial y ambiental de los accesos norte a la ciudad de Bogotá D.C.", de acuerdo con el Apéndice Técnico 1 y demás apéndices del Contrato.”
- Por medio de la Resolución No. 1815 de 2016, de fecha 12 de diciembre de 2016, por la cual se adjudica la Selección Abreviada de Menor Cuantía con Precalificación No. VJ-VE-APP-IPVSA-008-2016, a la PROMESA DE SOCIEDAD FUTURA ACCESOS NORTE DE BOGOTÁ S.A.S ACCENORTE, conformada por MINCIVIL S.A, identificada con NIT No. 890930545-1 con un porcentaje de participación de 57.43 %, INTEGRA DE COLOMBIA S.A.S., identificada con NIT No. 900373757-1, con un porcentaje de participación de 4.84%, CIVILIA S.A., identificada con NIT No. 860044466-8, con un porcentaje de participación de 7.05%, EQUIPO UNIVERSAL S.A., identificado con NIT No. 890109279-7, con un porcentaje de participación de 16.60 %, OFINSA INVERSIONES S.A.S, identificada con NIT No. 860068564-5, con un porcentaje de participación de 0.27 % y CASTRO TCHERASSI S.A., identificada con NIT No. 890100248-8, con un porcentaje de participación de 13.81%.
- El contrato de Concesión Bajo el Esquema de APP No. 001-2017 entre la CONCESIÓN ACCESOS NORTE DE BOGOTÁ S.A.S. y La Agencia Nacional de Infraestructura (ANI) se suscribió el 10 de enero de 2017.
  - Por otra parte, el concesionario ACCENORTE S.A.S, tal como se detalla en el numeral 3.1.1. del presente informe, mediante documento ACBN-2719-18 del 24 de agosto de 2018, aportó copia del Acuerdo de Adhesión, suscrito

por el cesionario y la empresa Concesiones Colombianas S.A.S., lo cual modificó la sociedad accionaria tal como se muestra a continuación, no obstante lo anterior, se informa que para el presente informe no se ha recibido información respecto del cambio en la composición accionaria del Concesionario.

**Tabla 4 Información General del Contrato Concesión**

<b>Contrato</b>	Contrato de Concesión Bajo el Esquema de APP No. 001 de 2017
<b>Entidad Contratante</b>	AGENCIA NACIONAL DE INFRAESTRUCTURA
<b>Contratista</b>	CONCESIÓN ACCESOS NORTE DE BOGOTÁ S.A.S
<b>Entidades que Conforman el Concesionario</b>	MINCIVIL S.A (57.43%) EQUIPO UNIVERSAL S.A (16.60%) CASTRO TCHERASSI S.A (13.81%) CONCESIONES COLOMBIANAS SAS (11.89%) <sup>1</sup> OFINSA INVERSIONES S.A.S (0.27%)
<b>Objeto</b>	La financiación, los estudios, diseños, construcción, operación, mantenimiento, gestión social, predial y ambiental de los Accesos Norte a la ciudad de Bogotá D.C.
<b>Fecha de Adjudicación de la Concesión</b>	Por medio de la resolución No. 1815 de 2016 de fecha 12 de diciembre de 2016, por la cual se adjudica la Selección Abreviada de Menor Cuantía con Precalificación No. VJ-VE-APP-IPVSA-008-2016
<b>Valor inicial:</b>	\$ 1.225.686.247.240 de diciembre de 2014
<b>Plazo:</b>	El plazo del Contrato es variable, y transcurrirá entre la Fecha de Inicio y la fecha en que termine la Etapa de Reversión
<b>Fecha de inicio:</b>	7 de abril de 2017.

<sup>1</sup> ACCENORTE, mediante documento ACBN-2719-18 de 24 de agosto de 2018, aportó copia del Acuerdo de Adhesión, suscrito por el cesionario y la empresa Concesiones Colombianas S.A.S.



<b>Etapa de Reversión:</b>	Esta etapa iniciará una vez concluya la Etapa de Operación y Mantenimiento o cuando se haya declarado la terminación anticipada del contrato
----------------------------	--

**Fuente: Elaboración Propia.**

#### 4.1 ETAPA ACTUAL CONTRATO DE CONCESIÓN

El contrato de concesión 001 de 2017 del 10 de enero de 2017 se ejecutará en tres etapas, a saber: Etapa Pre-operativa, Etapa de Operación y Mantenimiento y Etapa de Reversión. La primera se divide en dos fases que son fase de Pre-Construcción y fase de Construcción.

A partir del 7 de abril de 2018 el presente contrato inició la fase de Construcción.

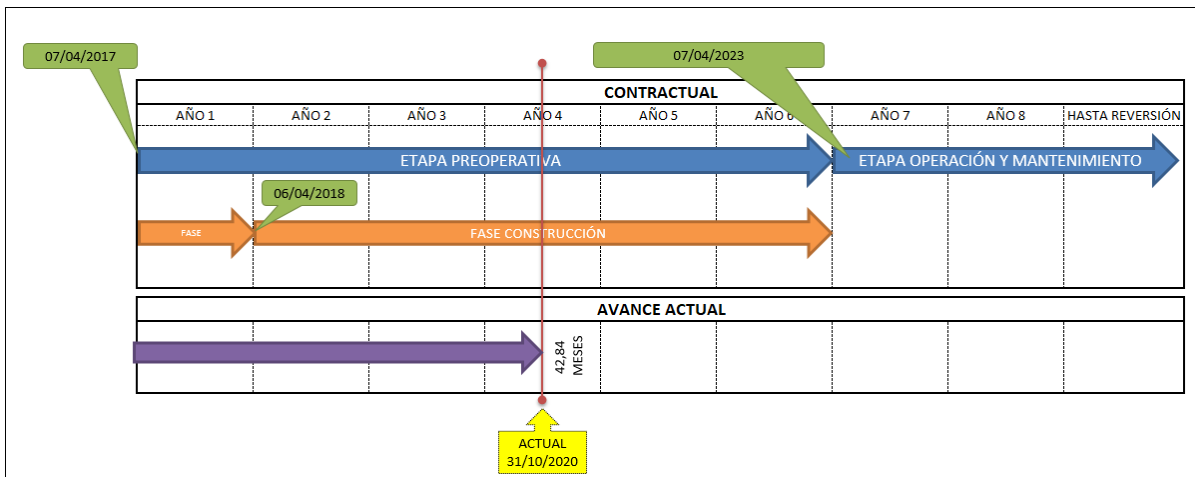
**Tabla 5 Etapas de ejecución Contrato 001-2017**

ETAPA		INICIO	PLAZO	OBSERVACIÓN
<b>Etapa Pre-operativa</b>	Fase de pre construcción.	Abril 7 de 2017	12 meses	Fase finalizada
	Fase de construcción.	Abril 7 de 2018	60 meses <sup>2</sup>	En ejecución
<b>Etapa de Operación y Mantenimiento</b>	Etapa de operación y mantenimiento.	A partir de la fecha del acta de operación y mantenimiento	-	-
<b>Etapa de Reversión</b>		Una vez concluya la Etapa de Operación y Mantenimiento o por terminación anticipada del contrato	Hasta la suscripción del acta de Reversión	

**Fuente: Elaboración Propia.**

<sup>2</sup> 60 meses desde la fecha de suscripción del Acta de Inicio de Fase de Construcción. CLÁUSULA SEGUNDA: MODIFICAR el Capítulo III, Secciones 3.3. y 3.8 (b) de la Parte Especial del Contrato de Concesión de APP No. 001 de 2017, Otrosí No. 2 del 01 de julio de 2020.

**Gráfico 2 Contrato de Concesión en el tiempo**



Fuente: Elaboración Propia.

## 5. FICHA TÉCNICA DEL PROYECTO

**Tabla 6 Ficha técnica del proyecto**

Contrato	Contrato de Concesión Bajo el Esquema de APP No. 001 de 2017
Entidad Contratante	AGENCIA NACIONAL DE INFRAESTRUCTURA
Contratista	CONCESIÓN ACCESOS NORTE DE BOGOTÁ S.A.S
Entidades que Conforman el Concesionario	MINCIVIL S.A (57.43%) EQUIPO UNIVERSAL S.A (16.60%) CASTRO TCHERASSI S.A (13.81%) CONCESIONES COLOMBIANAS SAS (11.89%) <sup>3</sup> OFINSA INVERSIONES S.A.S (0.27%)
Objeto	La financiación, los estudios, diseños, construcción, operación, mantenimiento, gestión social, predial y ambiental de los Accesos Norte a la ciudad de Bogotá D.C.
Fecha de Adjudicación de la Concesión	Por medio de la resolución No. 1815 de 2016 de fecha 12 de diciembre de 2016, por la cual se adjudica la Selección Abreviada de Menor Cuantía con Precalificación No. VJ-VE-APP-IPVSA-008-2016
Valor inicial:	\$ 1.225.686.247.240 de diciembre de 2014
Plazo:	El plazo del Contrato es variable, y transcurrirá entre la Fecha de Inicio y la fecha en que termine la Etapa de Reversión
Fecha de inicio:	7 de abril de 2017.
Etapa de Reversión:	Esta etapa iniciará una vez concluya la Etapa de Operación y Mantenimiento o cuando se haya declarado la terminación anticipada del contrato

**Fuente: Elaboración Propia.**

<sup>3 3</sup> ACCENORTE, mediante documento ACBN-2719-18 de 24 de agosto de 2018, aportó copia del Acuerdo de Adhesión, suscrito por el cesionario y la empresa Concesiones Colombianas S.A.S.

## 5.1 UNIDADES FUNCIONALES DEL PROYECTO

Tabla 7 Unidades Funcionales

UF	Sector	Origen (nombre, abscisa, coordenadas)	Destino (nombre, abscisa, coordenadas)	Longitud aproximada origen destino (km)	Intervención prevista	Observación
UF 1	Carrera Séptima	Calle 245 K00+000 1024625 N, 1005147 E	La Caro K04+907 1029313 N, 1005593 E	4.91	Mejoramiento y ampliación a una doble Calzada de la Carrera Séptima entre la Calle 245 (Bogotá) y La Caro, con una longitud aproximada de 4.91 kilómetros  Adecuación y ampliación Peaje Fusca a sistema de Recaudo Electrónico sentido norte.  Dos retornos a nivel: (i) Fusca (ii) Conexión con la vía a Olímpica	Elaboración de Estudios y Diseños Fase III para la Construcción de: (i) Intersección en la Carrera 7 a la altura de la Calle 245, en doble Calzada en el PR2+000 (ii) Retornos para empalmes de las Unidades Funcionales 2 Y 3: NORTE – NORTE CALLE 245 vía 45A04 PR 1+700 y SUR – SUR Tramo 45A04 PR 3+850. (iii) Conexiones entre Unidades Funcionales 1,2, y 4 : Retorno SABANA 1 Tramo 45A04 PR 5+900, Retorno SABANA 2, Tramo 45A04 PR 6+520. (iv) TRES (3) Pasos Peatonales
UF 2	Autopista Norte	Calle 245 K00+000 1024780 N, 1004734 E	La Caro K04+180 1028901 N, 1005396 E	4.18	Calzada Occidental: Ampliación en dos (2) carriles y la Calzada Oriental ampliación en dos (2) carriles entre la Calle 245 y el Peaje Andes y Ampliación en un (1) carril entre el peaje Andes y la Caro / Operación y Mantenimiento.	Construcción Cicloruta y Andén

Oficina Principal: Carrera 100 No. 25C - 11, Teléfono 3 10 08 11 – Bogotá, Colombia

Oficina de Campo: Carrera 53A No. 174A-36 Tel 7 02 45 34– Bogotá, Colombia

intaccesosnorte@gmail.com

UF	Sector	Origen (nombre, abscisa, coordenadas)	Destino (nombre, abscisa, coordenadas)	Longitud aproximada origen destino (km)	Intervención prevista	Observación
UF 3	<u>Variante Chía denominada carretera de los Andes</u>	<u>Sector el Humero Intersección DeviSab</u>	<u>Autopista Norte- Sector Peaje Andes</u>	3.4	<u>Variante Chía denominada Carretera de los Andes/ Operación y Mantenimiento.</u>	<u>Variante Chía Construcción de Vía Nueva en doble Calzada – Dos carriles por calzada – Vía V3- Construcción de dos puentes Vehiculares sobre el río Bogotá/ Operación y Mantenimiento</u>
UF 4	RUTA 5501	PR02+000	PR21+000	19.00	Operación y Mantenimiento	Es la infraestructura que revierte del Contrato de Concesión 0664 de 1994 a la ANI.
	RUTA 45A04	PR01+650	PR26+000	24.35		
	45 ACNA	PR11+600	PR16+000	5.8		

Fuente: - Otrosí No.2, Cláusula Quinta: Modificar el Capítulo II, (...) Sección 2.4. (a) Unidades Funcionales del Proyecto Tabla 5.

## 6. AVANCE GESTIÓN AMBIENTAL

### 6.1 INDICADORES DE CUMPLIMIENTO DE LA INTERVENTORÍA.

- **GRUPO AMBIENTAL**

Nº de profesionales contratados/Nº de profesionales propuestos\* 100

2 profesionales contratados /2 profesionales propuestos\* 100: 100%

- **COMITÉS AMBIENTALES**

Nº Comités y mesas ambientales realizados / Nº comités y mesas ambientales propuestos\* 100

1 Comité de seguimiento ambiental realizado/ 1 comité de seguimiento ambiental propuesto\* 100: 100%.

- **REVISIÓN DE DOCUMENTOS REMITIDOS POR EL CONCESIONARIO**

No. de documentos revisados en el mes / No. de documentos generados en el mes\*100

3 documentos revisados en el mes / 3 documentos generados en el mes\*100: 100

Se efectúa revisión del Estudio de la Sustracción de la Reserva Forestal Protectora Nacional del Bosque Oriental de Bogotá de la UF 1 y se envían observaciones mediante correo electrónico del 07 de octubre de 2020.

Se revisa el Estudio de Impacto Ambiental de la UF 1 y se hacen observaciones mediante el comunicado 5143.013ANI-OP-2624 de 20 de octubre de 2020.

Se hace revisión de la versión No.2 del informe trimestral ambiental 13 y se emite el comunicado 5143.013ANI-OP-2726 de 27 de octubre de 2020 mediante el cual se da la No objeción por parte de la interventoría.

- **SEGUIMIENTO ACTIVIDADES UNIDAD FUNCIONAL 2 y 3**

Para el periodo de octubre se realizó seguimiento a los Programas de Manejo Ambiental establecidos en la Licencia Ambiental para las Unidades Funcionales 2 y 3; y a lo establecido en el PAGA para la UF 4.

Del ejercicio del mes de agosto se establecieron los siguientes hallazgos.

FICHAS DEL PLAN DE MANEJO	UF2	UF3
	Hallazgos identificados	Hallazgos identificados
AB-01 Manejo y disposición de materiales de excavación y de escombros.	16	0
AB-02 Manejo de taludes.	0	1
AB-03 Manejo integral de materiales de construcción.	0	2
AB-04 Manejo de maquinaria, vehículos y equipos.	0	0
AB-05 Manejo de locaciones provisionales y acopios temporales.	0	0
AB-06 Manejo de residuos sólidos convencionales y especiales.	0	4
AB-07 Manejo de vías para accesibilidad a frentes de trabajo.	0	0
AB-08 Manejo morfológico y paisajístico del corredor vial e infraestructura asociada.	0	0
AB-09 Manejo de residuos líquidos domésticos e industriales.	0	0
AB-10 Manejo de cruces de cuerpos de agua.	0	0
AB-11 Manejo del manantial	0	0
AB-12 Manejo de aguas de escorrentía a lo largo de la vía	6	0
AB-13 Manejo y control de emisiones atmosféricas y de ruido.	0	0
AB-14 Manejo y control de cruces con infraestructura y redes en general	0	0
AB-15 Señalización y dispositivos de control de tráfico vehicular y peatonal	0	0
BIO-01 Manejo de remoción de cobertura vegetal y descapote	0	0

Oficina Principal: Carrera 100 No. 25C - 11, Teléfono 3 10 08 11 – Bogotá, Colombia

Oficina de Campo: Carrera 53A No. 174A-36 Tel 7 02 45 34– Bogotá, Colombia

intaccesosnorte@gmail.com

FICHAS DEL PLAN DE MANEJO	UF2	UF3
	Hallazgos identificados	Hallazgos identificados
BIO-02 Manejo de flora	0	0
BIO-03 Manejo de fauna silvestre	0	0
BIO-04 Manejo y control de la calidad del agua, los ecosistemas acuáticos y los recursos hidrobiológicos	0	0
BIO-05 Manejo del aprovechamiento forestal	0	0
BIO-06 Recuperación de áreas afectadas	33	0
BIO-07 Manejo de especies forestales amenazadas	0	0
<b>TOTAL</b>	<b>55</b>	<b>7</b>

- **SEGUIMIENTO AL CUMPLIMIENTO DEL PAGA DE MANTENIMIENTO UF4.**

FICHAS DEL PAGA UF4		UF4
		Hallazgos identificados
Conformación del grupo de gestión ambiental	DAGA-1.1-01	0
Capacitación ambiental al personal de obra	DAGA-1.2-02	0
Cumplimiento requerimientos legales	DAGA-1.3-03	0
Proyecto de manejo integral de materiales de construcción	PAC-2.1-04	12
Proyecto de señalización frentes de obras y sitios temporales	PAC-2.2-05	0
Proyecto de manejo y disposición final de escombros y lodos.	PAC-2.3-06	0
Proyecto de manejo y disposición final de residuos sólidos convencionales y especiales.	PAC-2.4-07	3
Proyecto de manejo de aguas superficiales.	PGH-3.1-08	1

Oficina Principal: Carrera 100 No. 25C - 11, Teléfono 3 10 08 11 – Bogotá, Colombia

Oficina de Campo: Carrera 53A No. 174A-36 Tel 7 02 45 34– Bogotá, Colombia

intaccesosnorte@gmail.com



FICHAS DEL PAGA UF4		UF4
		Hallazgos identificados
Proyecto de manejo de residuos líquidos domésticos e industriales.	PGH-3.2-09	0
Proyecto de manejo del descapote y cobertura vegetal.	PBSE-4.1-10	1
Proyecto de protección de fauna.	PBSE-4.2-11	0
Proyecto de manejo de maquinaria, equipos y vehículos.	PMIT-5.1-12	0
TOTAL		17

## 7. AVANCE Y ESTADO DE LA GESTIÓN PREDIAL

Durante el mes de octubre de 2020, la Interventoría realizó los diferentes procesos y actividades enfocadas en el control y vigilancia técnica, jurídica y social del proceso de gestión predial que adelanta el Concesionario para la adquisición de las áreas de terreno requeridas para la ejecución del Contrato de Concesión, mediante la vigilancia del cumplimiento normativo y contractual oportuno en la materia y control de la gestión predial, conforme a lo establecido en el Contrato de Interventoría No. 205 de 2017, que permitan garantizar el cumplimiento de las obligaciones a cargo del Concesionario en materia de Gestión Predial. A continuación, se relacionan las principales gestiones desarrolladas para cada Unidad Funcional del proyecto Accesos Norte a la Ciudad de Bogotá D.C.

**Tabla 8 Cuadro resumen de la gestión predial con corte al 31 de octubre de 2020**

UNIDAD FUNCIONAL	LONGITUD PREDIAL REQUERIDA (Km)	PREDIOS REQUERIDOS	PREDIOS CON OFERTA NOTIFICADA E INSCRITA			PREDIOS DISPONIBLES	%	LONGITUD PREDIAL DISPONIBLE (Km)	%	PREDIOS ADQUIRIDOS	%
			CONCESIONARIO	CONVENIO 019 DE 2017	TOTAL						
UF1	4,91	86	0		0	5	5,81%	2,54	51,73%	0	0%
UF2	4,18	4	4		4	5	100%	4,18	100%	3	75%
UF3	3,57	40	20	13	33	18	45%	2,10	58,82%	8	20%
UF4	49,15	0	NO APLICA		0	0	0%	49,15	100%	0	0%
TOTAL	61,81	130	24	13	37	28	N/A	57,97	93,79%	11	8,46%

Fuente: Elaboración Propia.

Oficina Principal: Carrera 100 No. 25C - 11, Teléfono 3 10 08 11 – Bogotá, Colombia

Oficina de Campo: Carrera 53A No. 174A-36 Tel 7 02 45 34– Bogotá, Colombia

intaccesosnorte@gmail.com

**Tabla 9 Estado general de insumos prediales del Proyecto**

ACTIVIDADES DE GESTIÓN PREDIAL	UNIDAD FUNCIONAL 1				UNIDAD FUNCIONAL 2				UNIDAD FUNCIONAL 3			
	PREDIOS REQUERIDOS	ESTADO			PREDIOS REQUERIDOS	ESTADO			PREDIOS REQUERIDOS	ESTADO		
		EN REVISIÓN	EN AJUSTE	APROBADO		EN REVISIÓN	EN AJUSTE	APROBADO		EN REVISIÓN	EN AJUSTE	APROBADO
PLAN DE ADQUISICIÓN PREDIAL	86	0	0	1	5	0	0	1	40	0	0	1
FICHA PREDIAL		7	45	26		0	0	4		0	4	36
PLANO PREDIAL		7	45	26		0	0	4		0	4	36
ESTUDIO DE TITULOS		7	45	26		0	0	4		0	4	36
ESTUDIO DE ZHFG		0	0	1		0	0	1		0	0	1
AVALÚOS COMERCIALES		16	0	0		0	0	4		0	4	22
PERMISO DE INTERVENCIÓN		5				4				18		
OFERTA NOTIFICADA		0				4				21		
OFERTA REGISTRADA		0				4				20		
PROMESA DE COMPRAVENTA		0				4				2		
EN EXPROPIACIÓN						0				15		
ESCRITURADO		0				4				6		
REGISTRADO		0				3				8		

Fuente: Elaboración Propia.

### 7.1 UNIDAD FUNCIONAL 1

A continuación, se sintetizan las actividades de gestión predial realizadas por el Concesionario y la Interventoría para el mes de octubre de 2020.

**Tabla 10 Actividades prediales para la UF1**

GESTIÓN PREDIAL				
DETALLE	ACTIVIDAD	COMUNICACIÓN	FECHA	OBSERVACIÓN

GESTIÓN PREDIAL				
DETALLE	ACTIVIDAD	COMUNICACIÓN	FECHA	OBSERVACIÓN
INSUMOS PREDIALES	Remisión de veintiséis (26) expedientes prediales ajustados	ACNB-9758-2020	07/10/2020	ANB-1-078, ANB-1-080, ANB-1-081, ANB-1-082, ANB-1-083, ANB-1-084, ANB-1-089, ANB-1-105, ANB-1-107, ANB-1-108, ANB-1-109, ANB-1-127, ANB-1-129, ANB-1-130, ANB-1-131, ANB-1-132, ANB-1-133, ANB-1-135, ANB-1-136, ANB-1-138, ANB-1-141, ANB-1-142, ANB-1-143, ANB-1-149, ANB-1-150 y ANB-1-157
	Aprobación de insumos prediales contenidos en (26) expedientes	5143.013ANI-OP-2718-2020	27/10/2020	ANB-1-078, ANB-1-080, ANB-1-081, ANB-1-082, ANB-1-083, ANB-1-084, ANB-1-089, ANB-1-105, ANB-1-107, ANB-1-108, ANB-1-109, ANB-1-127, ANB-1-129, ANB-1-130, ANB-1-131, ANB-1-132, ANB-1-133, ANB-1-135, ANB-1-136, ANB-1-138, ANB-1-141, ANB-1-142, ANB-1-143, ANB-1-149, ANB-1-150 y ANB-1-157
	Observaciones a tres (3) expedientes prediales	5143.013ANI-OP-2717-2020	27/10/2020	ANB-1-061, ANB-1-066A y ANB-1-067
	Remisión de dieciocho (18) expedientes prediales ajustados	ACNB-9801-2020	09/10/2020	ANB-1-068, ANB-1-076, ANB-1-079, ANB-1-086, ANB-1-087, ANB-1-088, ANB-1-102, ANB-1-105A, ANB-1-106, ANB-1-111, ANB-1-113, ANB-1-114, ANB-1-116, ANB-1-134, ANB-1-134A, ANB-1-137, ANB-1-144 y ANB-1-151
	Observaciones a dieciocho (18) expedientes prediales	5143.013ANI-OP-2720-2020	27/10/2020	ANB-1-068, ANB-1-076, ANB-1-079, ANB-1-086, ANB-1-087, ANB-1-088, ANB-1-102, ANB-1-105A, ANB-1-106, ANB-1-111, ANB-1-113, ANB-1-114, ANB-1-116, ANB-1-134, ANB-1-134A, ANB-1-137, ANB-1-144 y ANB-1-151
	Remisión de dieciocho (18) expedientes prediales ajustados	ACNB-9863-2020	16/10/2020	ANB-1-056, ANB-1-057, ANB-1-058, ANB-1-058A, ANB-1-059, ANB-1-060, ANB-1-069, ANB-1-074, ANB-1-077, ANB-1-112, ANB-1-115, ANB-1-128, ANB-1-146, ANB-1-147, ANB-1-148,

Oficina Principal: Carrera 100 No. 25C - 11, Teléfono 3 10 08 11 – Bogotá, Colombia

Oficina de Campo: Carrera 53A No. 174A-36 Tel 7 02 45 34– Bogotá, Colombia

intaccesosnorte@gmail.com

GESTIÓN PREDIAL				
DETALLE	ACTIVIDAD	COMUNICACIÓN	FECHA	OBSERVACIÓN
				ANB-1-154, ANB-1-155 y ANB-1-163
	Observaciones a dieciocho (18) expedientes prediales	5143.013ANI-OP-2742-2020	28/10/2020	ANB-1-056, ANB-1-057, ANB-1-058, ANB-1-058A, ANB-1-059, ANB-1-060, ANB-1-069, ANB-1-074, ANB-1-077, ANB-1-112, ANB-1-115, ANB-1-128, ANB-1-146, ANB-1-147, ANB-1-148, ANB-1-154, ANB-1-155 y ANB-1-163
	Remisión de dos (2) expedientes prediales ajustados	ACNB-9945-2020	23/10/2020	ANB-1-075 y ANB-1-145
	Observaciones a cinco (5) expedientes prediales	5143.013ANI-OP-2581-2020	16/10/2020	ANB-1-070, ANB-1-072, ANB-1-080A, ANB-1-085 y ANB-1-164
	Remisión de cinco (5) expedientes prediales ajustados	ACNB-9882-2020	19/10/2020	ANB-1-070, ANB-1-072, ANB-1-080A, ANB-1-085 y ANB-1-164
	Remisión de un (1) expediente predial	ACNB-9676-2020	09/10/2020	ANB-1-063
	Observaciones a un (1) expediente predial	5143.013ANI-OP-2719-2020	27/10/2020	ANB-1-063
AVALÚOS COMERCIALES CORPORATIVOS	Observaciones a quince (15) avalúos comerciales corporativos	5143.013ANI-OP-2482-2020	07/10/2020	ANB-1-116, ANB-1-133, ANB-1-134, ANB-1-134A, ANB-1-135, ANB-1-137, ANB-1-138, ANB-1-141, ANB-1-142, ANB-1-143, ANB-1-144, ANB-1-146, ANB-1-149 y ANB-1-150
	Remisión de quince (15) avalúos comerciales corporativos ajustados	ACNB-9944-2020	23/10/2020	ANB-1-116, ANB-1-133, ANB-1-134, ANB-1-134A, ANB-1-135, ANB-1-137, ANB-1-138, ANB-1-141, ANB-1-142, ANB-1-143, ANB-1-144, ANB-1-146, ANB-1-149 y ANB-1-150
	Remisión de un (1) avalúo comercial corporativo	ACNB-9874-2020	19/10/2020	ANB-1-081

Fuente: Elaboración Propia.

Oficina Principal: Carrera 100 No. 25C - 11, Teléfono 3 10 08 11 – Bogotá, Colombia

Oficina de Campo: Carrera 53A No. 174A-36 Tel 7 02 45 34– Bogotá, Colombia

intaccesosnorte@gmail.com

**Tabla 11 Control de avance en la ejecución de las actividades prediales para la UF1.**

NÚM.	FICHA	INSUMOS PREDIALES APROBADOS				GESTIÓN PREDIAL						
		FICHA	PLANO	E.T.	AVALÚO	PERMISO DE INTERVENCIÓN	OFERTA NOTIFIC.	OFERTA REGISTR.	PROMESA DE COMRAVEN.	EN EXPROPIAC.	ESCRITUR.	REGISTRA.
1	ANB-1-056	NO	NO	NO								
2	ANB-1-057	NO	NO	NO								
3	ANB-1-058	NO	NO	NO								
4	ANB-1-058A	NO	NO	NO								
5	ANB-1-059	NO	NO	NO		SI						
6	ANB-1-060	NO	NO	NO		SI						
7	ANB-1-061	NO	NO	NO								
8	ANB-1-063	NO	NO	NO								
9	ANB-1-066A	NO	NO	NO								
10	ANB-1-067	NO	NO	NO								
11	ANB-1-068	NO	NO	NO								
12	ANB-1-069	NO	NO	NO		SI						
13	ANB-1-070	NO	NO	NO								
14	ANB-1-072	NO	NO	NO								
15	ANB-1-074	NO	NO	NO								
16	ANB-1-075	NO	NO	NO								
17	ANB-1-076	NO	NO	NO								
18	ANB-1-077	NO	NO	NO								
19	ANB-1-078	SI	SI	SI								
20	ANB-1-079	NO	NO	NO		SI						
21	ANB-1-080	SI	SI	SI								
22	ANB-1-080A	NO	NO	NO								
23	ANB-1-081	SI	SI	SI	NO							
24	ANB-1-082	SI	SI	SI								
25	ANB-1-083	SI	SI	SI								
26	ANB-1-084	SI	SI	SI								
27	ANB-1-085	NO	NO	NO								
28	ANB-1-086	NO	NO	NO								
29	ANB-1-087	NO	NO	NO								
30	ANB-1-088	NO	NO	NO								
31	ANB-1-089	SI	SI	SI								
32	ANB-1-095	NO	NO	NO								

Oficina Principal: Carrera 100 No. 25C - 11, Teléfono 3 10 08 11 – Bogotá, Colombia

Oficina de Campo: Carrera 53A No. 174A-36 Tel 7 02 45 34– Bogotá, Colombia

intaccesosnorte@gmail.com

NÚM.	FICHA	INSUMOS PREDIALES APROBADOS				GESTIÓN PREDIAL						
		FICHA	PLANO	E.T.	AVALÚO	PERMISO DE INTERVENCIÓN	OFERTA NOTIFIC.	OFERTA REGISTR.	PROMESA DE COMPRAVEN.	EN EXPROPIAC.	ESCRITUR.	REGISTRA.
33	ANB-1-102	NO	NO	NO								
34	ANB-1-104	NO	NO	NO								
35	ANB-1-105	SI	SI	SI								
36	ANB-1-105A	NO	NO	NO								
37	ANB-1-106	NO	NO	NO								
38	ANB-1-107	SI	SI	SI								
39	ANB-1-108	SI	SI	SI								
40	ANB-1-109	SI	SI	SI								
41	ANB-1-111	NO	NO	NO								
42	ANB-1-112	NO	NO	NO								
43	ANB-1-113	NO	NO	NO								
44	ANB-1-114	NO	NO	NO								
45	ANB-1-115	NO	NO	NO								
46	ANB-1-116	NO	NO	NO	NO							
47	ANB-1-124	NO	NO	NO								
48	ANB-1-124A	NO	NO	NO								
49	ANB-1-125	NO	NO	NO								
50	ANB-1-127	SI	SI	SI								
51	ANB-1-128	NO	NO	NO								
52	ANB-1-129	SI	SI	SI								
53	ANB-1-130	SI	SI	SI								
54	ANB-1-131	SI	SI	SI								
55	ANB-1-132	SI	SI	SI								
56	ANB-1-133	SI	SI	SI	NO							
57	ANB-1-134	NO	NO	NO	NO							
58	ANB-1-134A	NO	NO	NO	NO							
59	ANB-1-135	SI	SI	SI	NO							
60	ANB-1-136	SI	SI	SI								
61	ANB-1-137	NO	NO	NO	NO							
62	ANB-1-138	SI	SI	SI	NO							
63	ANB-1-141	SI	SI	SI	NO							
64	ANB-1-142	SI	SI	SI	NO							
65	ANB-1-143	SI	SI	SI	NO							

Oficina Principal: Carrera 100 No. 25C - 11, Teléfono 3 10 08 11 – Bogotá, Colombia

Oficina de Campo: Carrera 53A No. 174A-36 Tel 7 02 45 34– Bogotá, Colombia

intaccesosnorte@gmail.com

NÚM.	FICHA	INSUMOS PREDIALES APROBADOS				GESTIÓN PREDIAL						
		FICHA	PLANO	E.T.	AVALÚO	PERMISO DE INTERVENCIÓN	OFERTA NOTIFIC.	OFERTA REGISTR.	PROMESA DE COMPRAVEN.	EN EXPROPIAC.	ESCRITUR.	REGISTRA.
66	ANB-1-144	NO	NO	NO	NO							
67	ANB-1-145	NO	NO	NO								
68	ANB-1-146	NO	NO	NO	NO	SI						
69	ANB-1-147	NO	NO	NO								
70	ANB-1-148	NO	NO	NO								
71	ANB-1-149	SI	SI	SI	NO							
72	ANB-1-150	SI	SI	SI	NO							
73	ANB-1-151	NO	NO	NO	NO							
74	ANB-1-154	NO	NO	NO								
75	ANB-1-155	NO	NO	NO								
76	ANB-1-157	SI	SI	SI								
77	ANB-1-163	NO	NO	NO								
78	ANB-1-164	NO	NO	NO								

Fuente: Elaboración Propia.

A continuación se presenta la propuesta del Cronograma de Adquisición de Predios ajustado para la Unidad Funcional 1.

Ítem	2019												2020												2021												2022												2023											
	nov	dic	ene	feb	mar	abr	may	jun	jul	ago	sep	oct	nov	dic	ene	feb	mar	abr	may	jun	jul	ago	sep	oct	nov	dic	ene	feb	mar	abr	may	jun	jul	ago	sep	oct	nov	dic	ene																					
1	Elaboración de Insumos																																																											
1.1	Levantamiento de topografía predial, confrontación de información, identificación de áreas requeridas.																																																											
1.2	Elaboración de Planos Prediales, Fichas Prediales, Estudios de Títulos y Fichas Sociales																																																											
1.3	Revisión, corrección y aprobación de insumos por parte de la Interventoría																																																											
2	Elaboración de Avalúos Comerciales																																																											
2.1	Elaboración de zonas Homogéneas																																																											
2.2	Elaboración de Avalúos Comerciales Corporativos																																																											
2.3	Revisión, corrección y aprobación de avalúos por parte de la Interventoría																																																											
3	Proceso de Enajenación Voluntaria Directa y/o Expropiación																																																											
3.1	Preparación y suscripción de Ofertas Formales de Compra																																																											
3.2	Notificación e inscripción de Ofertas Formales de Compra																																																											
3.3	Suscripción y pago de Promesas de Compraventa y de Acuerdos de Compensación Socioeconómica																																																											
3.4	Suscripción de Permisos de Intervención																																																											
3.5	Escrituración, Registro y Desenglobe Catastral																																																											
3.6	Presentación demanda de Expropiación Judicial y entrega anticipada																																																											
3.7	Proceso de Expropiación Judicial																																																											

Frente al cronograma de adquisición de predios, las actividades con ID 1.1 y 1.2 se han realizado para setenta y ocho (78) de los ochenta y seis (86) predios requeridos. La actividad con ID 1.3 se encuentra realizada para veintiséis (26) de los ochenta y seis (86) predios requeridos. La actividad con ID 2.1 se encuentra desarrollada y aprobada por

parte de la interventoría. La actividad con ID 2.2 se ha desarrollado para dieciséis (16) de los predios requeridos. La actividad con ID 2.3 se encuentra en proceso de desarrollo para dieciséis (16) de los predios requeridos. Las actividades con ID 3.1, 3.2, 3.3, 3.4, 3.5, 3.6 y 3.7 no se ha realizado para ninguno de los predios requeridos.

## 7.2 UNIDAD FUNCIONAL 2

Con corte al 29 de octubre de 2020, de acuerdo a lo reportado por el Concesionario, el número de predios requeridos para desarrollar las obras de la Unidad Funcional 2 se mantiene en cinco (5) predios, de los cuales se obtuvo la disponibilidad de un (1) predio (separador central) requerido para la ampliación de las calzadas, entregado mediante acta del 1 de marzo de 2017 por parte de la Agencia Nacional de Infraestructura – ANI al Concesionario y cuatro (4) predios objeto de adquisición (ANB-2-002, ANB-2-004A, ANB-2-014 y ANB-2-016) requeridos para desarrollar las obras de urbanismo e implantación de puentes peatonales, cuya gestión predial se encuentra a cargo de ACCENORTE S.A.S.

El predio del separador central requerido para la ampliación de las calzadas, ha estado disponible para desarrollar las obras desde antes de la firma del acta de inicio de obra y fue entregado formalmente al concesionario mediante acta del 1 de marzo de 2017 por parte de la Agencia Nacional de Infraestructura – ANI al Concesionario. Respecto a los cuatro (4) predios objeto de adquisición (ANB-2-002, ANB-2-004A, ANB-2-014 y ANB-2-016) requeridos para desarrollar las obras de urbanismo e implantación de puentes peatonales, cuya gestión predial se encuentra a cargo de ACCENORTE S.A.S., todos disponen de escrituras públicas firmadas a nombre de la ANI. Los predios ANB-2-002, ANB-2-04A y ANB-2-014 disponen de folio de matrícula inmobiliaria registrado a favor de la ANI, quedando pendiente el registro de la escritura pública en la Oficina de Registro de Instrumentos Públicos del predio ANB-2-016.

En la siguiente tabla se presentan las estadísticas de seguimiento a la gestión predial de la UF2:



**Tabla 12 Reporte de gestión predial UF 2**

UNIDAD FUNCIONAL	SECTOR	FECHA INICIO OBRA SEGÚN CONTRATO DE CONCESIÓN	FECHA FIN OBRA (ENTREGA DE LA UNIDAD FUNCIONAL) SEGÚN CONTRATO DE CONCESIÓN	INTERVENCIÓN PREVISTA	ORIGEN (SEGÚN APÉNDICE)	DESTINO (SEGÚN APÉNDICE)	LONGITUD PROYECTO (Km)	LONGITUD EFECTIVA PREDIAL TOTAL (Km)	% LONGITUD EFECTIVA CON DISPONIBILIDAD	PREDIOS REQUERIDOS	PREDIOS DISPONIBLES			PREDIOS ADQUIRIDOS		
											CANTIDAD	%	LONGITUD (Km)	CANTIDAD	%	LONGITUD (Km)
2	Autopista Norte	07/04/2018	06/10/2019	Calzada Occidental: ampliación en dos (2) carriles y la Calzada Oriental ampliación en dos (2) carriles entre la calle 245 y el Peaje Andes y ampliación de un (1) carril entre el Peaje Andes y La Caro / Operación y Mantenimiento	Calle 245 K00+000 1024780N, 1004734E	La Caro K04+180 1028901N, 1005396E	4,18	4.18	100%	5	5	100%	4.18	3	75%	0,026369

Fuente: Los Autores.

La interventoría en su obligación de realizar el seguimiento al avance en la gestión predial que ha adelantado el Concesionario, no observado avance en las actividades de gestión predial en la Unidad Funcional 2 respecto al mes inmediatamente anterior.

A continuación, se presenta un cuadro de control y seguimiento a las actividades realizadas por el concesionario que permite identificar tanto el número de predios como el estado de avance en la gestión predial de cada uno de ellos.

**Tabla 13 Control de avance en la ejecución de las actividades prediales para la UF2**

NÚM.	FICHA	INSUMOS PREDIALES APROBADOS				GESTIÓN PREDIAL						
		FICHA	PLANO	E.T.	AVALÚO	PERMISO DE INTERVENCIÓN	OFERTA NOTIFIC.	OFERTA REGISTR.	PROMESA DE COMPRAVEN.	EN EXPROPIAC.	ESCRITUR.	REGISTRA.
1	ANB-2-002	SI	SI	SI	SI	SI	SI	SI	SI	NO	SI	SI
2	ANB-2-004A	SI	SI	SI	SI	SI	SI	SI	SI	NO	SI	SI
3	ANB-2-014	SI	SI	SI	SI	SI	SI	SI	SI	NO	SI	SI
4	ANB-2-016	SI	SI	SI	SI	SI	SI	SI	SI	NO	SI	NO

Fuente: Los Autores.

Nota: En la tabla anterior no se incluye el predio del separador central entregado mediante acta del 1 de marzo de 2017 por parte de la Agencia Nacional de Infraestructura – ANI al concesionario.

A continuación se presenta el cronograma de adquisición de predios presentados por el Concesionario:

ACCE NORTE		CONCESIÓN ACCESOS NORTE DE BOGOTÁ CONTRATO DE CONCESIÓN BAJO EL ESQUEMA DE APP No. 001 DE 10 DE ENERO DE 2017												COORDINACIÓN DE GESTIÓN PREDIAL Cronograma de Adquisición de Predios UNIDAD FUNCIONAL 2																
ID	ACTIVIDAD	Duración (Meses)	FECHA (MES)																											
			dic-17	ene-18	feb-18	mar-18	abr-18	may-18	jun-18	jul-18	ago-18	sep-18	oct-18	nov-18	dic-18	ene-19	feb-19	mar-19	abr-19	may-19	jun-19	jul-19	ago-19	sep-19	oct-19	nov-19	dic-19	ene-20	feb-20	mar-20
<b>1 Elaboración de Insumos</b>																														
1,1	Elaboración de Fichas Prediales, Estudios de Títulos y Fichas Sociales	16																												
1,2	Revisión, corrección y aprobación de insumos por parte de la Interventoría	16																												
<b>2 Elaboración de Avalúos Comerciales</b>																														
2,2	Elaboración de Avalúos Comerciales	14																												
2,3	Revisión, corrección y aprobación de avalúos por parte de la Interventoría	13																												
<b>3 Proceso de Enajenación Voluntaria Directa y/o Expropiación</b>																														
3,1	Preparación y suscripción de Ofertas Formales de Compra	13																												
3,2	Notificación e inscripción de Ofertas Formales de Compra	12																												
3,3	Suscripción y pago de Promesas de Compra y de Acuerdos de Compensación	11																												
3,4	Suscripción de Permisos de Intervención	39																												
3,5	Escrituración, Registro y Desenglobe Catastral	10																												
3,6	Presentación demanda de Expropiación Judicial	12																												
NOTAS: 1. Los procesos de Expropiación se programan desde el momento de la presentación de la demanda, de conformidad con los términos de la legislación, sin embargo los términos de duración del mismo no pueden predecirse en consideración a que estos no dependen de la voluntad del Concesionario																														
Planeado																														

Frente al cronograma, a la fecha se observa que las actividades con ID 1.1, 1.2, 2.2, 2.3, 3.1, 3.2, 3.3 y 3.4 ya se realizaron para los cuatro (4) predios objeto de adquisición, requeridos para desarrollar las obras de urbanismo en la Unidad Funcional 2. La actividad con ID 3.5 se encuentra realizada parcialmente, dado que los cuatro (4) predios se encuentran escriturados a nombre de la ANI y tres (3) de los cuatro (4) predios requeridos se encuentran registrados a favor de la ANI. A la fecha, la actividad ID 3.6 no aplica para ninguno de los predios requeridos.

**7.2.1 PROCESO DE VERIFICACIÓN DE LA UNIDAD FUNCIONAL 2**

Respecto al proceso de verificación para recibo de la Unidad Funcional 2, inicialmente el Concesionario remitió la memoria técnica para cierre de construcción Unidad Funcional 2, a través ACNB-8406-2020 del 03/07/2020. Una vez revisado y verificada la información relativa al proceso de gestión y adquisición predial contenida en la memoria técnica, la

Interventoría emitió observaciones a través de comunicación 5143.013ANI-OP-1793-2020 del 31/07/2020. En consecuencia, el Concesionario remitió la comunicación ACNB-9201-2020 del 03/09/2020 indicando el ajuste de técnica atendiendo las observaciones previamente emitidas por la Interventoría. Sin embargo, una vez revisada y validada la información contenida en la memoria técnica remitida, la Interventoría evidenció algunas inconsistencias, emitiendo observaciones a través de la comunicación 5143.013ANI-OP-2278-2020 del 16/09/2020. En consecuencia, el Concesionario remitió la Memoria Técnica ajustada a través de la comunicación ACNB-9629-2020 del 25/09/2020, la cual se encuentra en proceso de revisión y validación por parte de la Interventoría.

En el mismo sentido, el Concesionario remitió la notificación de la puesta a disposición de la Unidad Funcional 2, a través de la comunicación ACNB-8426-2020 del 06/07/2020. En consecuencia, una vez realizado el proceso de verificación de la Unidad Funcional 2, a través de visita técnica realizada el día 27 de julio de 2020 a los cuatro (4) predios objeto de adquisición requeridos, la Interventoría emitió concepto a través de comunicación 5143.013ANI-OP-1793-2020 del 31/07/2020.

### 7.3 UNIDAD FUNCIONAL 3

A continuación se sintetiza las actividades de gestión predial realizadas por el Concesionario y la Interventoría para el mes de octubre de 2020.

**Tabla 14 Actividades de Gestión Predial de la UF3.**

GESTIÓN PREDIAL				
DETALLE	ACTIVIDAD	COMUNICACIÓN	FECHA	OBSERVACIÓN
EXPROPIACIONES	Remisión de proyectos de actos administrativos mediante los cuales se declaran las expropiaciones	ACNB-9719-2020	02/10/2020	ANB-3-026, ANB-3-027, ANB-3-028, ANB-3-029, ANB-3-030, ANB-3-031, ANB-3-032, ANB-3-033, ANB-3-034, ANB-3-035, ANB-3-036, ANB-3-037, ANB-3-037A y ANB-3-039
	Observaciones a proyectos de actos administrativos mediante los cuales se declaran las expropiaciones	CORREO ELECTRÓNICO	06/10/2020	ANB-3-026, ANB-3-027, ANB-3-028, ANB-3-029, ANB-3-030, ANB-3-031, ANB-3-032, ANB-3-033, ANB-3-034, ANB-3-035, ANB-3-036, ANB-3-037, ANB-3-037A y ANB-3-039

GESTIÓN PREDIAL				
DETALLE	ACTIVIDAD	COMUNICACIÓN	FECHA	OBSERVACIÓN
	Remisión de proyectos de actos administrativos mediante los cuales se declaran las expropiaciones ajustados	CORREO ELECTRÓNICO	07/10/2020	ANB-3-026, ANB-3-027, ANB-3-028, ANB-3-029, ANB-3-030, ANB-3-031, ANB-3-032, ANB-3-033, ANB-3-034, ANB-3-035, ANB-3-036, ANB-3-037, ANB-3-037A y ANB-3-039
	Viabilización de proyecto de acto administrativo mediante el cual se declara la expropiación	5143.013ANI-OP-2527-2020	13/10/2020	ANB-3-026
	Viabilización de proyecto de acto administrativo mediante el cual se declara la expropiación	5143.013ANI-OP-2526-2020	13/10/2020	ANB-3-027
	Viabilización de proyecto de acto administrativo mediante el cual se declara la expropiación	5143.013ANI-OP-2525-2020	13/10/2020	ANB-3-028
	Viabilización de proyecto de acto administrativo mediante el cual se declara la expropiación	5143.013ANI-OP-2524-2020	13/10/2020	ANB-3-029
	Viabilización de proyecto de acto administrativo mediante el cual se declara la expropiación	5143.013ANI-OP-2523-2020	13/10/2020	ANB-3-030
	Viabilización de proyecto de acto administrativo mediante el cual se declara la expropiación	5143.013ANI-OP-2520-2020	13/10/2020	ANB-3-031
	Viabilización de proyecto de acto administrativo mediante el cual se declara la expropiación	5143.013ANI-OP-2522-2020	13/10/2020	ANB-3-032
	Viabilización de proyecto de acto administrativo mediante el cual se declara la expropiación	5143.013ANI-OP-2521-2020	13/10/2020	ANB-3-033

Oficina Principal: Carrera 100 No. 25C - 11, Teléfono 3 10 08 11 – Bogotá, Colombia

Oficina de Campo: Carrera 53A No. 174A-36 Tel 7 02 45 34– Bogotá, Colombia

intaccesosnorte@gmail.com

GESTIÓN PREDIAL				
DETALLE	ACTIVIDAD	COMUNICACIÓN	FECHA	OBSERVACIÓN
	Viabilización de proyecto de acto administrativo mediante el cual se declara la expropiación	5143.013ANI-OP-2518-2020	13/10/2020	ANB-3-034
	Viabilización de proyecto de acto administrativo mediante el cual se declara la expropiación	5143.013ANI-OP-2516-2020	13/10/2020	ANB-3-035
	Viabilización de proyecto de acto administrativo mediante el cual se declara la expropiación	5143.013ANI-OP-2517-2020	13/10/2020	ANB-3-036
	Viabilización de proyecto de acto administrativo mediante el cual se declara la expropiación	5143.013ANI-OP-2519-2020	13/10/2020	ANB-3-037
	Viabilización de proyecto de acto administrativo mediante el cual se declara la expropiación	5143.013ANI-OP-2515-2020	13/10/2020	ANB-3-037A
	Viabilización de proyecto de acto administrativo mediante el cual se declara la expropiación	5143.013ANI-OP-2514-2020	13/10/2020	ANB-3-039
	Remisión de proyecto de acto administrativos mediante el cual se declara la expropiación	ACNB-9718-2020	02/10/2020	ANB-3-043
	Observaciones a proyecto de acto administrativo mediante el cual se declara la expropiación	CORREO ELECTRÓNICO	06/10/2020	ANB-3-043
	Remisión de proyecto de acto administrativos mediante el cual se declara la expropiación ajustado	CORREO ELECTRÓNICO	07/10/2020	ANB-3-043

Oficina Principal: Carrera 100 No. 25C - 11, Teléfono 3 10 08 11 – Bogotá, Colombia

Oficina de Campo: Carrera 53A No. 174A-36 Tel 7 02 45 34– Bogotá, Colombia

intaccesosnorte@gmail.com

GESTIÓN PREDIAL				
DETALLE	ACTIVIDAD	COMUNICACIÓN	FECHA	OBSERVACIÓN
	Viabilización de proyecto de acto administrativo mediante el cual se declara la expropiación	5143.013ANI-OP-2531-2020	13/10/2020	ANB-3-043

Fuente: Elaboración Propia.

En la siguiente tabla se presentan generalidades contempladas en el Contrato de Concesión que sirven como base para determinar el avance en la adquisición predial:

**Tabla 15 Cuadro de seguimiento a la gestión predial UF3.**

UNIDAD FUNCIONAL	SECTOR	FECHA INICIO OBRA SEGÚN CONTRATO DE CONCESIÓN	FECHA FIN OBRA (ENTREGA DE LA UNIDAD FUNCIONAL) SEGÚN CONTRATO DE CONCESIÓN	INTERVENCIÓN PREVISTA	ORIGEN (SEGÚN APENDICE)	DESTINO (SEGÚN APENDICE)	LONGITUD PROYECTO (KM)	LONGITUD EFECTIVA PREDIAL_TOTAL (km)	% LONGITUD EFECTIVA CON DISPONIBILIDAD	PREDIOS REQUERIDOS	PREDIOS DISPONIBLES			PREDIOS ADQUIRIDOS		
											CANTIDAD	%	LONGITUD (km)	CANTIDAD	%	LONGITUD (km)
3	Variante Chía denominada Carretera de los Andes	11/03/ 2019	06/12/2020	Construcción de Vía Nueva en Doble Calzada - Dos carriles por Calzada - Vía V3 – Construcción de dos puentes Vehiculares sobre el río Bogotá/Operación y	Sector El Humero Intersección Devisab	Autopista Norte – Sector Peaje Andes	3,5	3,5	59%	40	18	45	2.1	8	20	1.2

Fuente: Elaboración Propia.

A continuación, se observa el estado de avance en la gestión predial de la Unidad Funcional 3:

**Tabla 16 Estado de avance de la Gestión Predial – UF3**

NÚM	FICHA	INSUMOS PEDIALES APROBADOS				GESTIÓN PREDIAL							
		FICHA	PLANO	E.T.	AVALÚO	PERMISO DE INTERVENCIÓN	OFERTA NOTIFIC.	OFERTA REGISTR.	PROMESA DE COMPRAVEN.	EN EXPROPIAC.	ESCRITUR.	REGISTRA.	
1	ANB-3-020	SI	SI	SI		NO						NO	NO
2	ANB-3-021	AJUST	AJUST	AJUST	AJUST	SI						NO	NO
3	ANB-3-021A	SI	SI	SI		SI						SI	SI
4	ANB-3-021B	SI	SI	SI		SI						SI	SI

Oficina Principal: Carrera 100 No. 25C - 11, Teléfono 3 10 08 11 – Bogotá, Colombia

Oficina de Campo: Carrera 53A No. 174A-36 Tel 7 02 45 34– Bogotá, Colombia

intaccesosnorte@gmail.com

NÚM	FICHA	INSUMOS PEDIALES APROBADOS				GESTIÓN PREDIAL						
		FICHA	PLANO	E.T.	AVALÚO	PERMISO DE INTERVENCIÓN	OFERTA NOTIFIC.	OFERTA REGISTR.	PROMESA DE COMPRAVEN.	EN EXPROPIAC.	ESCRITUR.	REGISTRA.
5	ANB-3-021C	SI	SI	SI		SI					SI	SI
6	ANB-3-021D	SI	SI	SI		SI					SI	SI
7	ANB-3-021E	SI	SI	SI		SI					SI	SI
8	ANB-3-023	SI	SI	SI		SI					SI	SI
9	ANB-3-024	SI	SI	SI		SI					SI	SI
10	ANB-3-025	SI	SI	SI	SI	SI	SI	SI			NO	NO
NO	ANB-3-026	SI	SI	SI	SI	NO	SI	SI		SI	NO	NO
NO	ANB-3-027	SI	SI	SI	SI	NO	SI	SI		SI	NO	NO
NO	ANB-3-028	SI	SI	SI	SI	NO	SI	SI		SI	NO	NO
NO	ANB-3-029	SI	SI	SI	SI	NO	SI	SI		SI	NO	NO
NO	ANB-3-030	SI	SI	SI	SI	NO	SI	SI		SI	NO	NO
NO	ANB-3-031	SI	SI	SI	SI	NO	SI	SI		SI	NO	NO
NO	ANB-3-032	SI	SI	SI	SI	NO	SI	SI		SI	NO	NO
NO	ANB-3-033	SI	SI	SI	SI	NO	SI	SI		SI	NO	NO
NO	ANB-3-034	SI	SI	SI	SI	NO	SI	SI		SI	NO	NO
NO	ANB-3-035	SI	SI	SI	SI	NO	SI	SI		SI	NO	NO
NO	ANB-3-036	SI	SI	SI	SI	NO	SI	SI		SI	NO	NO
NO	ANB-3-037	SI	SI	SI	SI	NO	SI	SI		SI	NO	NO
NO	ANB-3-037A	SI	SI	SI	SI	NO	SI	NO		SI	NO	NO
24	ANB-3-038	SI	SI	SI	SI	NO	SI	SI	SI	NO	NO	NO
25	ANB-3-039	SI	SI	SI	SI	NO	SI	SI		SI	NO	NO
26	ANB-3-040	SI	SI	SI	SI	NO	SI	SI			NO	NO
27	ANB-3-041	SI	SI	SI	SI	NO	SI	SI			NO	NO
28	ANB-3-042	SI	SI	SI	SI	NO	SI	SI			NO	NO
29	ANB-3-043	SI	SI	SI	SI	NO	SI	SI		SI	NO	NO
30	ANB-3-044	SI	SI	SI		SI					SI	NO
31	ANB-3-045	SI	SI	SI		SI					SI	NO
32	ANB-3-046	AJUST	AJUST	AJUST	AJUST	SI					NO	NO
33	ANB-3-046A	AJUST	AJUST	AJUST	AJUST	SI					NO	NO
34	ANB-3-047	SI	SI	SI		SI					SI	NO
35	ANB-3-048	SI	SI	SI		SI					SI	NO
36	ANB-3-049	AJUST	AJUST	AJUST	AJUST	SI					NO	NO
37	ANB-3-049A	SI	SI	SI	SI	SI	SI	SI	SI		SI	NO
38	ANB-3-051	SI	SI	SI		SI					SI	NO
39	ANB-3-052	SI	SI	SI	SI	NO					NO	NO
40	ANB-3-054	SI	SI	SI		SI					SI	SI

Fuente: Elaboración Propia.

Oficina Principal: Carrera 100 No. 25C - 11, Teléfono 3 10 08 11 – Bogotá, Colombia

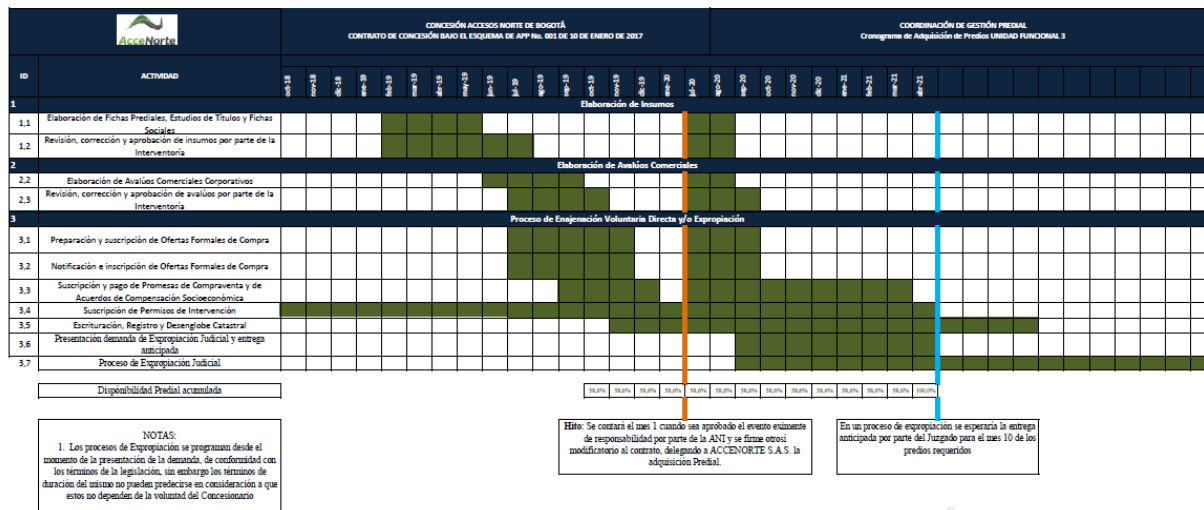
Oficina de Campo: Carrera 53A No. 174A-36 Tel 7 02 45 34– Bogotá, Colombia

intaccesosnorte@gmail.com

Nota: Los trece (13) predios en verde, corresponden a los predios gestionados por el municipio de Chía, en el marco del Convenio Interadministrativo No. 019 de 2017 suscrito entre el municipio de Chía y la Agencia Nacional de Infraestructura ANI. Los veintisiete (27) predios restantes, están a cargo del Concesionario en el marco de la suscripción del Otrosí No. 2 al Contrato de Concesión.

En el marco de la suscripción del Otrosí No. 2 al Contrato de Concesión, en cuyo numeral 6. MODIFICACIONES PARA LA UNIDAD FUNCIONAL 3, se habilitó al Concesionario para dar inicio a las actividades de gestión y adquisición predial sobre las zonas de terreno que a la fecha de suscripción del Otrosí No. 2 no fueron objeto de gestión por parte de Municipio de Chía, la Interventoría solicitó remitir el Plan de Adquisición de Predios de la Unidad Funcional 3 armonizado con el Plan de Obras actualizado, conforme a lo establecido en el numeral 4.1 Plan de adquisición de predios, del Apéndice Técnico 7: Gestión Predial del Contrato de Concesión.

En consecuencia, el Concesionario remitió el Cronograma de Adquisición de Predios ajustado a través de la comunicación ACNB-9059-2020 del 25/08/2020, el cual se presenta a continuación:



Frente al cronograma, a la fecha la actividad con ID 1.1 fue realizada para los veintisiete (27) predios a cargo del Concesionario. La actividad con ID 1.2, fue realizada parcialmente, considerando que la interventoría ha aprobado los insumos prediales de



veintitrés (23) predios y los insumos prediales de cuatro (4) predios se encuentran en proceso de ajuste por parte del Concesionario. La actividad con ID 2.2, se ha realizado para veintiséis (26) de los veintisiete (27) predios requeridos. Respecto a la actividad con ID 2.3, la Interventoría ha aprobado un total de veintidós (22) informes de avalúo y cuatro informes de avalúo se encuentran en proceso de ajuste por parte del Concesionario. La actividad con ID 3.1, se ha realizado para veintiún (21) de los predios requeridos. La actividad con ID 3.2, se ha realizado para veinte (20) de los predios requeridos. La actividad con ID 3.3, se realizó para dos (2) de los predios requeridos. La actividad con ID 3.4 se realizó para dieciocho (18) de los predios requeridos para desarrollar las obras de urbanismo en la Unidad Funcional 3. La actividad con ID 3.5 se encuentra realizada para catorce (14) predios, de los cuales ocho (8) se encuentran registrado a favor de la ANI. La actividad ID 3.6 se inició para quince (15) de los predios requeridos en la Unidad Funcional 3. Lo anterior considerando la terminación del Convenio Interadministrativo No. 019 de 2017 suscrito entre el municipio de Chía y la Agencia Nacional de Infraestructura, donde se prevé la cancelación de dos (2) procesos de expropiación (ANB-3-025 y ANB-3-043) iniciados por el municipio de Chía.

Por otra parte, el Concesionario remitió los proyectos de actos administrativos mediante los cuales se declaran las expropiaciones de los predios identificados con las fichas prediales ANB-3-026, ANB-3-027, ANB-3-028, ANB-3-029, ANB-3-030, ANB-3-031, ANB-3-032, ANB-3-033, ANB-3-034, ANB-3-035, ANB-3-036, ANB-3-037, ANB-3-037A y ANB-3-039, a través de la comunicación ACNB-9719-2020 del 02/10/2020. Sin embargo, una vez revisados y validados los proyectos de resolución de expropiación y todos sus anexos, la Interventoría emitió observaciones a través de correo electrónico el 06/10/2020. En consecuencia, el Concesionario remitió nuevamente los proyectos de resolución de expropiación ajustados junto con todos sus anexos, a través de correo electrónico el 07/10/2020. Una vez revisados y validados, la Interventoría emitió conceptos de viabilidad a través de las comunicaciones 5143.013ANI-OP-2527-2020, 5143.013ANI-OP-2526-2020, 5143.013ANI-OP-2525-2020, 5143.013ANI-OP-2524-2020, 5143.013ANI-OP-2523-2020, 5143.013ANI-OP-2520-2020, 5143.013ANI-OP-2522-2020, 5143.013ANI-OP-2521-2020, 5143.013ANI-OP-2518-2020, 5143.013ANI-

OP-2516-2020, 5143.013ANI-OP-2517-2020, 5143.013ANI-OP-2519-2020, 5143.013ANI-OP-2515-2020 y 5143.013ANI-OP-2514-2020 del 13/10/2020.

En el mismo sentido, el Concesionario remitió el proyecto de acto administrativo mediante el cual se declara la expropiación de predio identificado con la ficha predial ANB-3-043, a través de la comunicación ACNB-9718-2020 del 02/10/2020. Sin embargo, una vez revisado y validado el proyecto de resolución de expropiación y todos sus anexos, la Interventoría emitió observaciones a través de correo electrónico el 06/10/2020. En consecuencia, el Concesionario remitió nuevamente el proyecto de resolución de expropiación ajustado junto con todos sus anexos, a través de correo electrónico el 07/10/2020. Una vez revisado y validado, la Interventoría emitió concepto de viabilidad a través de la comunicación 5143.013ANI-OP-2531-2020 del 13/10/2020.

A la fecha, según información de Accenorte se han realizado los siguientes movimientos en la subcuenta predios:

**Tabla 17 Desembolsos referidos a la subcuenta predial para las Unidades Funcionales 2 y 3.**

PREDIO	AVALÚO COMERCIAL CORPORATIVO	TASACIÓN DAÑO EMERGENTE	ESCRITURA PÚBLICA	DAÑO EMERGENTE	VALOR ESCRITURA PÚBLICA	VALOR TOTAL PAGADO
ANB-2-002	\$ 242.669.852	\$ 5.247.000	2165 del 24/08/2019, Notaria No. 2 de Chía	\$ 3.074.065	\$ 242.669.852	\$ 245.743.917
ANB-2-004A	\$ 863.133.669	\$ 16.961.147	3177 del 25/11/2019, Notaria No. 2 de Chía	\$ 17.119.895	\$ 863.133.669	\$ 880.253.564
ANB-2-014	\$ 946.434.950	\$ 18.528.364	2379 del 12/09/2019, Notaria No. 2 de Chía	\$ 17.494.666	\$ 946.434.950	\$ 963.929.616
ANB-2-016	\$ 1.099.033.349	\$ 33.254.223	315 del 18/02/2020, Notaria No. 2 de Chía	\$ 20.219.866	\$ 437.363.528	\$ 843.739.454
					\$ 386.156.060	
ANB-3-049	\$ 475.683.563	\$ 4.675.428,13			\$ 380.546.850	\$ 380.546.850

Oficina Principal: Carrera 100 No. 25C - 11, Teléfono 3 10 08 11 – Bogotá, Colombia

Oficina de Campo: Carrera 53A No. 174A-36 Tel 7 02 45 34– Bogotá, Colombia

intaccesosnorte@gmail.com

PREDIO	AVALÚO COMERCIAL CORPORATIVO	TASACIÓN DAÑO EMERGENTE	ESCRITURA PÚBLICA	DAÑO EMERGENTE	VALOR ESCRITURA PÚBLICA	VALOR TOTAL PAGADO
TOTAL				\$ 57.908.492		\$ 3.314.213.401

Fuente: Los Autores.

Nota: La información descrita en la tabla anterior, corresponde a la información disponible por la Interventoría a la fecha de elaboración del presente informe, razón por la cual, es posible que existan movimientos en la subcuenta predial, no reportados.

## 8. AVANCE Y ESTADO DE LA GESTIÓN SOCIAL

En el presente capítulo mencionan las actividades desarrolladas por el área Social de la Interventoría Consorcio ETSA-SIGA correspondientes al periodo del 1 al 31 de Octubre de 2020.

### 8.1 INSTRUMENTOS DE GESTIÓN SOCIAL

#### 8.1.1 PLAN DE COMPENSACIONES SOCIOECONÓMICAS

##### Unidad Funcional 2 y Unidad Funcional 3

El Plan de Compensaciones Socioeconómicas para la Unidad Funcional 2 Ampliación de la Autopista Norte y Unidad Funcional 3 Carretera de Andes, fue radicado por el Concesionario el día lunes 29 de enero de 2018 con el consecutivo ACNB-1412-18, una vez se revisó la información, la Interventoría remitió la comunicación 5143.ANI.013-OP-189-2018 radicado ANI No.2018-409-015757-2 del 15 de febrero de 2018, donde se realizaron comentarios al documento.

El concesionario radica a la presente interventoría el documento ACNB-1597-18, con las correcciones al documento estimación de compensaciones socioeconómicas el día 06 de marzo de 2018, a lo cual la interventoría realizó observaciones por correo electrónico el 09 de marzo de 2018 y el concesionario respondió a dichos comentarios el 16 de marzo de 2018.

De esta manera la interventoría procedió a dar el concepto de No objeción al documento por medio del oficio 5143.013ANI-OP-360-2018 radicado ANI No. 2018-409-028767-2 del 21 de marzo de 2018, el cual fue radicado en las oficinas del concesionario el 26 de marzo de 2018.

En comité social del 02 de abril de 2019 por parte de la Interventoría se solicitó realizar un comité con el área predial de la ANI, concesionario e interventoría con el fin de formalizar el trámite para la fichas de la Unidad Funcional 3 Carretera de los Andes de los predios que están a cargo de trámite por parte de la Alcaldía Municipal de chía.

El día 30 de abril de 2019 en comité predial el área social de la Interventoría solicitó definir entre las partes, la elaboración de la ficha social para la Unidad Funcional 3; dado que los

predios objeto de cesión por parte del Municipio de Chía pasarían a ser propiedad de la ANI, y con aras de prevenir cualquier futura reclamación por parte de los propietarios, considera oportuno que se elaboren las citadas fichas.

La Profesional Social de la ANI menciona que es importante tener en cuenta cualquier tipo de mejora, actividad productiva o servidumbre que se encuentre activa sobre el predio y sea identificada durante o posterior al recibimiento a satisfacción por parte del concesionario. Además, indica que es importante solicitar a la Alcaldía del Municipio de Chía la información social de los predios y la gestión adelantada. El área predial del concesionario expresa que no habría necesidad de la elaboración de las fichas sociales dado que los predios serán objeto de cesión a título gratuito por parte de la Alcaldía de Chía quien entregará los mismos debidamente saneados. El 05 de agosto de 2019 se realizó visita al predio ANB-3-49A Fredonia, para verificar el inventario catastral y demás documentación presentada por el concesionario, durante la visita se evidencia que se debe complementar la información del diagnóstico socioeconómico para este predio, el cual fue ajustado por el concesionario e incluido en el expediente predial.

En comunicación ACNB-9039-2020 el Concesionario remite para revisión por parte de interventoría la fichas social del predio ANB-3-043 correspondiente a la unidad funcional 3 troncal de los andes, Una vez revisada la documentación enviada por el Concesionario, se dio respuesta a través de oficio 5143.013ANI-OP-2051-2020 radicado ANI No. 20204090815572 del 28 de agosto de 2020 donde se enviaron comentarios a la ficha social, registro fotográfico y Diagnóstico socioeconómico.

Por otra lado en comunicación ACNB-9066-2020 el Concesionario remite para revisión por parte de Interventoría 25 fichas sociales de la unidad funcional 3 troncal de los andes, una vez se revisaron en comunicación 5143.013ANI-OP-2116-2020 radicado ANI No. 20204090835352 del 02 de septiembre de 2020.

En comunicación ACNB-9306-2020 el concesionario da respuesta a lo solicitado por interventoría en la comunicación 5143.013ANI-OP-2116-2020 radicado ANI No. 20204090835352 del 02 de septiembre de 2020, una vez se revisaron los ajustes realizados por el Concesionario a los insumos sociales, en oficio 5143.013ANI-OP-2258-2020 radicado ANI No. 20204090884062 del 15 de septiembre de 2020 se informa por

parte de esta interventoría que no existe objeción a los insumos sociales de los siguientes predios:

ANB-3-025	ANB-3-030	ANB-3-035	ANB-3-039
ANB-3-026	ANB-3-031	ANB-3-036	ANB-3-040
ANB-3-027	ANB-3-032	ANB-3-037	ANB-3-041
ANB-3-028	ANB-3-033	ANB-3-037A	ANB-3-042
ANB-3-029	ANB-3-034	ANB-3-038	ANB-3-052

Por otro lado se informó que en cuanto a los predios identificados ANB-3-020, ANB-3-021, ANB-3-046, ANB-3-046A y ANB-3-049 El diagnóstico social estará sujeto a verificación una vez se tengan insumos prediales no objetados.

El Concesionario en comunicación ACNB-9634-2020 remitió para revisión documental y firma los insumos sociales de los predios mencionados en la tabla anterior, una vez revisados y firmados por Interventoría, se dio respuesta a través del oficio 5143.013.ANI-OP-2360-2020 radicado ANI No. 20204090939982 del 25 de septiembre de 2020.

Adicionalmente, en comunicación ACNB-9179-2020 el Concesionario remitió la ficha social del predio ANB-3-043, con los ajustes solicitados por Interventoría en comunicación 5143.013ANI-OP-2051-2020 radicado ANI No. 20204090815572 del 28 de agosto de 2020, una vez revisados los ajustes se dio respuesta en oficio 5143.013ANI-OP-2257-2020 radicado ANI No. 29294090883972 del 15 de septiembre de 2020, donde se informó que de acuerdo con lo establecido en la Resolución 545 de 2008 del Instituto Nacional de Concesión hoy Agencia Nacional de Infraestructura y al Apéndice Técnico 8 Social, Numeral 5.1.3 Elaboración del Plan de Compensaciones Socioeconómicas, informamos que no existe objeción a los insumos sociales del predio en mención.

#### Unidad Funcional 1

En comunicación 5143.013ANI-OP-1623-2020, esta Interventoría solicitó al concesionario dar cumplimiento a la obligación contractual establecida en el Apéndice Técnico 8 Social donde se expresa que una vez no objetado el plan de adquisición predial, pasado 30 días

el concesionario debe entregar la estimación al plan de compensaciones socioeconómicas, la cual corresponde a la unidad funcional 1.

El Concesionario en comunicación ACNB- 8638-2020 del 24 de julio de 2020 radicó la estimación al plan de compensaciones socioeconómicas de la Unidad Funcional 1, la cual fue revisado por esta Interventoría y en comunicación 5143013ANI-OP-1839-2020 radicado ANI No. 20204090720842 del 04 de agosto de 2020 se enviaron observaciones al documento para ser ajustadas por el Concesionario.

En comunicación ACNB-9025-2020 envía la segunda versión de la estimación al plan de compensaciones socioeconómicas de la Unidad Funcional 1, la cual fue revisada por esta interventoría, sin embargo de acuerdo a lo definido contractualmente en comunicación 5143013ANI-OP-2022-2020 radicado ANI No. 20204090804202 del 26 de agosto de 2020 se dio respuesta indicando que el área predial de la interventoría solicitud ajuste al documentos plan de adquisición predial en consonancia con el contenido del otrosí No. 2, por tal motivo se solicita revisar y ajustar la estimación de la unidad funcional 1, de acuerdo a la actualización que se realice al plan de adquisición predial.

En Comunicación ACNB-9657-2020 del 24 de septiembre de 2020, el Concesionario dio respuesta a lo solicitado por esta Interventoría en comunicación 5143013ANI-OP-2022-2020 radicado ANI No. 20204090804202 del 26 de agosto de 2020, por tal motivo una vez subsanadas las observaciones por parte del concesionario, en oficio 5143013 ANI-OP-2384-2020. Se informó que el documento contempla, lo estipulado en el Apéndice 8 Social.

Adicionalmente, el Concesionario a través de las comunicaciones ACNB-9321-2020 y ACNB-9132-2020 remite para revisión de esta interventoría 31 fichas sociales y 35 fichas sociales respectivamente de la unidad funcional 1, una vez se revisaron los insumos sociales por parte de interventoría se realizaron observaciones a través de las comunicaciones 5143.013ANI-OP-2288-2020 radicado ANI No. 20204090895492 del 16 de septiembre de 2020 y 5143.013ANI-OP-2188-2020 radicado ANI No 20204090859212 del 09 de septiembre de 2020.

De acuerdo a lo anterior, el Concesionario en comunicación ACNB-9635-2020 remite las fichas sociales de la unidad funcional 1, una vez revisados los ajustes se informó a través

de comunicación 5143.013ANI-OP-2386-2020 del 28 de septiembre de 2020 que una vez se cuente con la aprobación de los insumos prediales por parte del área predial de Interventoría, se remitan las fichas sociales junto con el diagnóstico socioeconómico de forma física debidamente firmadas por la profesional responsable de su elaboración para la correspondiente revisión documental y firma por parte de la Interventoría de los siguientes predios:

ANB-1-068	ANB-1-084	ANB-1-106	ANB-1-134A	ANB-1-150	ANB-1-085	ANB-1-124A
ANB-1-069	ANB-1-086	ANB-1-107	ANB-1-135	ANB-1-151	ANB-1-111	ANB-1-127
ANB-1-076	ANB-1-087	ANB-1-109	ANB-1-138	ANB-1-157	ANB-1-113	ANB-1-128
ANB-1-078	ANB-1-088	ANB-1-129	ANB-1-141	ANB-1-060	ANB-1-114	ANB-1-136
ANB-1-081	ANB-1-102	ANB-1-131	ANB-1-142	ANB-1-072	ANB-1-115	ANB-1-148
ANB-1-082	ANB-1-105	ANB-1-132	ANB-1-143	ANB-1-077	ANB-1-116	ANB-1-155
ANB-1-083	ANB-1-105 A	ANB-1-133	ANB-1-149	ANB-1-080A	ANB-1-124	ANB-1-157

En Comunicación 5143013.ANI-OP-2488-2020 radicado ANI No. 20204090995532 del 08 de octubre de 2020, se dio respuesta a comunicación ACNB-9728-2020 remitida por el Concesionario donde entregan para revisión 4 fichas sociales de la Unidad Funcional 1, a las que se les realiza observaciones. a la fecha de corte del presente informe el concesionario no ha dado respuesta.

### 8.1.2 PLAN DE RESPONSABILIDAD AMBIENTAL Y SOCIAL

En comité social del 28 de mayo de 2019, la Interventoría informa que es importante actualizar el cronograma general proyectado, esta información se ha solicitado a través de comunicaciones que a la fecha no han sido contestadas. La ANI manifiesta que es importante tener la actualización de la información para cumplir con las actividades de acompañamiento por parte de la Interventoría.



Se solicitó al concesionario enviar la actualización del cronograma general del documento PRAS,, esta solicitud se realizó a través de la comunicación 5143.013ANI-OP-1338-2019, se reitera la comunicación 5143.013ANI-OP-1523-2019 dando plazo de respuesta para el día 06 de agosto de 2019, el concesionario dio respuesta mediante la comunicación ACNB-.5215-19 el 15 de agosto de 2019 donde manifiesta que el plan de responsabilidad ambiental y social se encuentra en actualización, a lo que la Interventoría mediante comunicación 5143.013ANI-OP-1808-2019 solicita radicar la actualización para el día 05 de septiembre de 2019. Debido al posible incumplimiento por parte del concesionario durante el periodo la interventoría recopiló las comunicaciones por las cuales se ha solicitado el cronograma actualizado del PRAS.

El día 08 de octubre del 2019, esta interventoría emitió la comunicación 5143.013ANI-OP-2131-2019, con RAD ANI No. 2019-409-106207-2, con destino a la Agencia Nacional de Infraestructura, en la cual, con fundamento de la negativa del Concesionario al cumplimiento de la obligación del cronograma PRAS, solicitaba un Plazo de Cura en los términos previstos en la Parte General, Numeral 10.2 y 10.3.

La Agencia Nacional de Infraestructura, se pronunció respecto a la solicitud del Plazo de Cura, en comunicación radicado de salida No.2019-603-037448-1 del día 01 de noviembre de 2019, entregada en nuestras oficinas el día 08 de noviembre del 2019, manifestando su no objeción al respecto y en consecuencia, autorizando un plazo de cura de diez (10) días para que el Concesionario diera cumplimiento.

Esta Interventoría emitió la comunicación 5143.013ANI-OP-2700-2019 del 13 de noviembre de 2019, RAD ANI No. 2019-409-119729-2, con destino al Concesionario donde se **Notificó el Plazo de Cura** que le había sido concedido por la Agencia Nacional de Infraestructura, esto con miras a que diera cumplimiento a la obligación que le está siendo requerida. Tal comunicación fue radicada en las oficinas del Concesionario el 13 de noviembre de 2019.

En oficio ACNB- 6519-19 del día 19 de noviembre del 2019, el Concesionario emite respuesta a la comunicación 5143.013ANI-OP-2700-2019 del 13 de noviembre de 2019, Notificación plazo de Cura para el cumplimiento de obligaciones sociales correspondiente al PRAS. El cual está siendo revisado y analizado por esta interventoría, a través de la

comunicación 5143.013ANI-OP-2900-2019 se dio respuesta a la comunicación remitida por el concesionario ACNB-6519-19, donde se emitieron observaciones y comentarios al cronograma para ajustar por parte del Concesionario.

Como respuesta a las observaciones por parte de la Interventoría el concesionario en comunicación ACNB-6692-19 remitió la versión 2 del cronograma, el cual una vez revisado se efectuaron comentarios al programa de educación en vertimientos industriales a través del oficio 5143.013ANI-OP-3110-2019.

Por otro lado a través del consecutivo 5143.013ANI-OP-2924-2019 radicado ANI No. 2019-409-126775-2 del 04 de diciembre de 2019, esta interventoría informa a la Agencia Nacional de Infraestructura - ANI que el concesionario subsana el presunto incumplimiento a que dio origen el plazo de cura presentado.

El Concesionario en comunicación ACNB-7030-20 del 10 de enero de 2020 da respuesta a las observaciones enviadas por la interventoría en comunicación 5143.013ANI-OP-3110-2019 del 19 de diciembre de 2019, donde adjunta el programa de educación de vertimientos ajustado de acuerdo a las observaciones por parte de la Interventoría de indicar si aplica para todas las unidades funciones y establecer la cantidad de árboles a donar a las instituciones educativas, una vez se revisaron los ajustes la Interventoría en oficio 5143.013ANI-OP-0204-2020 radicado ANI No. 2020-409-007077-2 del 24 de enero de 2020 da concepto de Viabilidad a la actualización del PRAS.

El 06 de febrero de 2020 el Concesionario realiza un acercamiento con la Secretaría de Movilidad con el objetivo de explicar la estrategia “formar formadores” que hace parte del programa Líderes de multiplicación, encaminado a realizar un proceso de formación en seguridad vial.

En comunicación 5143.013ANI-OP-1562-2020 radicada ANI No. 2020-409-061477-2 del 10 de julio de 2020, esta Interventoría solicita al concesionario presentar un informe de avance frente a lo establecido en el Plan de Responsabilidad Ambiental y Social - PRAS.

A la fecha de corte del presente informe el concesionario no ha dado respuesta se reiteró la solicitud antes mencionada a través de la comunicación 5143.013ANI-OP-1681-2020 radicado ANI No.2020-409-066812-2 del 23 de julio de 2020.

Para los días 24 y 26 de agosto de 2020, el Concesionario realizó una reunión virtual con delegados de los municipios de Tocancipá, Cajicá, Sopó y Zipaquirá con el objetivo de socializar el alcance del programa rutas gastronómicas y de esta manera generar alianzas con el Municipio para el desarrollo de actividades. La Interventoría realizó acompañamiento a la actividad.

El 15 de septiembre de 2020, el Concesionario se reunió con funcionarios de ACNUR del municipio de Zipaquirá, para dar a conocer el alcance del proyecto y los objetivos del programa en derechos humanos.

El 16 de septiembre de 2020, el Concesionario adelantó reunión con la fundación trípodos para socializar el programa arte en la vía, durante la actividad el concesionario informó el alcance del proyecto y el objetivo del programa arte en vía el cual busca promover la expresión artística en los municipios del área de influencia del proyecto. Por parte de interventoría se realizó acompañamiento a la actividad.

Por otro lado en comunicación ACNB-8754-20 el Concesionario da respuesta a la solicitud remitida por esta interventoría en oficio 5143.013ANI-OP-1681-2020 radicado ANI No.2020-409-066812-2 del 23 de julio de 2020, donde se solicitó informe de avance del PRAS. Una vez se revisó la información por parte de esta interventoría se dio respuesta a través de la comunicación 5143.013ANI-OP-2289-2020 radicado ANI No. 20204090895502 del 16 de septiembre de 2020, donde se solicitó que para la ejecución del PRAS, se establezcan estrategias o planes de acción para dar cumplimiento a lo programado.

### **8.1.3 PLAN DE GESTIÓN SOCIAL CONTRACTUAL**

- **Programas del plan de gestión social contractual**

De acuerdo al cumplimiento de las obligaciones contractuales el concesionario realizó la entrega del informe trimestral No 14, en oficio ACNB-9748-20, la interventoría realizó la respectiva revisión y en comunicación 5143.013ANI-OP-2551-2020 radicado ANI No 20204091021462 del 15 de octubre de 2020 se emitió observaciones al documento.

El Concesionario en comunicación ACNB-9881-2020 remitió la segunda versión del documento con los ajustes solicitados por Interventoría, en comunicación 5143.013ANI-

OP-2682-2020 radicado ANI No 20204091065382 del 26 de octubre de 2020, informó que el documento cumple con lo contemplado contractualmente.

En la siguiente tabla se presentan los indicadores de cumplimiento.

**Tabla 18 Indicadores Plan de Gestión Social**

PROGRAMA	INDICADOR	CUMPLIMIENTO	OBSERVACIÓN
ATENCIÓN AL USUARIO	No. de respuestas dadas en los términos de Ley / No. de PQRS recibidos en el trimestre.	51/51 =100%	100% de cumplimiento
	No. de jornadas realizadas para atención de las oficinas móviles/ No. de jornadas para atención de las oficinas móviles.	62/62 =100%	100% de cumplimiento
	No. de PQRS atendidas a partir de 5 días hábiles después del plazo de los términos de ley/ Total de PQRS recibidas en el proyecto.	0/437= 0%	0% de respuestas por fuera del tiempo de ley.
CAPACITACIÓN AL PERSONAL VINCULADO	No. de trabajadores capacitados / No. total, de trabajadores vinculados al proyecto	3201/536= 100%	
	No. de capacitaciones realizadas / No. de capacitaciones programadas.	130/130= 100%	Se dio cumplimiento al 100% del indicador.
VINCULACIÓN MANO DE OBRA	Nº de trabajadores de MOC contratados del AI / Nº total de trabajadores de MOC contratados	123/123=91%	

Oficina Principal: Carrera 100 No. 25C - 11, Teléfono 3 10 08 11 – Bogotá, Colombia

Oficina de Campo: Carrera 53A No. 174A-36 Tel 7 02 45 34– Bogotá, Colombia

intaccesosnorte@gmail.com

PROGRAMA	INDICADOR	CUMPLIMIENTO	OBSERVACIÓN
	N° de trabajadores MONC del AI contratados / N° total de trabajadores MONC contratados	369/401= 92%	
	No. de mujeres contratadas / Total de Trabajadores.	136/536= 25.3%	
INFORMACIÓN Y PARTICIPACIÓN COMUNITARIA	No. de reuniones realizadas / No. de reuniones programadas.	5/5 =100%	Se realizaron reuniones de socialización para UF2, UF3 y comités de participación
	No. de herramientas de comunicación empleadas/ No. de herramientas establecidas.	8/8= 100 %	Boletín informativo, Facebook, Twitter, convocatorias, volantes, página web, videos en YouTube, mensajes WhatsApp.
GESTIÓN INSTITUCIONAL	N° de proyectos o iniciativas formuladas N° de proyectos o iniciativas identificadas	2/2=100%	Se cuenta con una Huerta Casera y un Galpón de Gallinas Ponedoras
	No. de capacitaciones a funcionarios públicos realizadas / Total de capacitaciones programadas	2/2=100%	NA
	No. de ocupaciones reportadas, / No. de ocupaciones identificadas	23/23=100%	NA
	No de reuniones y/o mesas de trabajo realizadas / Total	1/1=100%	Se realizó mesa de trabajo con la

Oficina Principal: Carrera 100 No. 25C - 11, Teléfono 3 10 08 11 – Bogotá, Colombia

Oficina de Campo: Carrera 53A No. 174A-36 Tel 7 02 45 34– Bogotá, Colombia

intaccesosnorte@gmail.com

PROGRAMA	INDICADOR	CUMPLIMIENTO	OBSERVACIÓN
	de reuniones y/o mesas de trabajo programadas.		secretaria de seguridad y convivencia ciudadana del municipio de Zipaquirá
	Instrumento de evaluación de variables	0/0=0%	NA
CAPACITACIÓN COMUNITARIA ALEDAÑA	N° de comunidades informadas del proceso/ N° de comunidades en el área de influencia directa	2/2= 100%	NA
	N° de procesos formativos comunitarios en ejecución o cerrados/ N° de procesos planeados	10/10= 100%	NA
	Instrumento de evaluación de variables.	0/0= 0%	NA
ARQUEOLOGÍA PREVENTIVA	N° de actividades de capacitación realizadas N° actividades de capacitación programadas	20/20=100%	
	N° actividades ejecutadas N° actividades solicitadas por el ICANH cuando aplique	0/0=0%	NA
CULTURA VIAL	N° de campañas realizadas N° de campañas programadas	14/14=100%	Se realizaron 14 campañas de prevención de accidentes viales encaminadas a motociclistas, peatones, conductores

Oficina Principal: Carrera 100 No. 25C - 11, Teléfono 3 10 08 11 – Bogotá, Colombia

Oficina de Campo: Carrera 53A No. 174A-36 Tel 7 02 45 34– Bogotá, Colombia

intaccesosnorte@gmail.com

PROGRAMA	INDICADOR	CUMPLIMIENTO	OBSERVACIÓN
			y biciusuarios etc.conductores y biciusuarios
	N° de actividades pedagógicas de formación realizadas N° actividades pedagógicas de formación programadas	2/2=100%	Se realizaron 2 actividades con Instituciones Educativas.
ACOMPANAMI ENTO A LA GESTIÓN SOCIO PREDIAL	N° predios con acompañamiento social / N° total de predios sujetos de acompañamiento social	41/41=100%	
	Actualización de portafolio inmobiliario	1/1=100%	

Fuente: Elaboración Propia.

#### 8.1.4 PROCESO ICANH

Conforme a la normatividad aplicable el concesionario realiza la gestión ante el Instituto Colombiano de Antropología e Historia ICANH con el fin de obtener la aprobación del plan de manejo arqueológico y la licencia de intervención arqueológica de las Unidades Funcionales 2 y 3 y registro para la ejecución del programa de Arqueología preventiva de la Unidad Funcional 1. A continuación se describe el proceso realizado para cada unidad funcional:

Unidad Funcional 1: En comunicado ACNB- 7095-20 del 17 de enero de 2020, enviada como copia a esta Interventoría, el Concesionario remite al ICANH la ficha de registro para la Ejecución del programa de Arqueología preventiva en el área de ampliación de la carrera 7 entre calle 245 y el Puente la Caro (UF1), Chía - Cundinamarca. El ICANH da respuesta mediante resolución 032 del 05 de febrero de 2020 por la cual se aprueba el registro del Programa de Arqueología Preventiva para el proyecto Ejecución de programa

Oficina Principal: Carrera 100 No. 25C - 11, Teléfono 3 10 08 11 – Bogotá, Colombia

Oficina de Campo: Carrera 53A No. 174A-36 Tel 7 02 45 34– Bogotá, Colombia

intaccesosnorte@gmail.com

de arqueología preventiva en el área de ampliación de la carrera 7 entre calle 245 y el puente la Caro.

Adicionalmente, el ICANH en la resolución antes citada en su artículo cuarto aclara que el acto administrativo, por el cual se otorga el registro del programa de arqueología preventiva, no faculta en ningún sentido el inicio de obras, las cuales deberán ser desarrolladas previa aprobación del Plan de Manejo Arqueológico por parte de ICANH.

Unidad Funcional 2: El ANLA otorgó la modificación de la licencia ambiental de la etapa de construcción de la UF 2 mediante resolución 16 28 del 14 de diciembre de 2017, sin embargo se aclara que en el artículo vigésimo sexto se especifica que el concesionario para iniciar la etapa constructiva deberá remitir copia al ANLA de la aprobación del plan de manejo arqueológico por parte del ICANH.

Adicionalmente en la comunicación 4469 del 03 de octubre de 2017 el ICANH respondió al concesionario que si bien se hizo la aclaración sobre la información de cesión de licencia para esta UF (2) de Devinorte a AcceNorte, el concesionario deberá tramitar una solicitud de Autorización de Intervención Arqueológica ante el ICANH.

El concesionario radica ante el ICANH la solicitud de implementación de plan de manejo arqueológico el 15 de marzo de 2018 mediante comunicado 1337.

La interventoría radica el 04 de abril la comunicación 5143.013ANI-OP-352-2018 Reiteración Plan de manejo arqueológico OP-035- 2017.

El 04 de abril de 2018 se desarrolla reunión de tema arqueológico entre interventoría y Concesionario, donde se establece que no se podrán iniciar actividades constructivas hasta tanto no se tenga el permiso de intervención arqueológica dado por el ICANH.

El 18 de abril de 2018 el ICANH remitió respuesta al comunicado 1337, solicitando ajustes al informe presentado. El 24 de abril de 2018 se radicó por parte del concesionario la comunicación 2011 -Solicitud de implementación de plan de manejo arqueológico, donde se presenta nuevamente el documento, con las correcciones requeridas por el ICANH.

El 31 de mayo de 2018, el ICANH remite respuesta al comunicado 2011, donde se remite Autorización de Intervención Arqueológica a partir del 05 de junio de 2018.

En comités sociales la interventoría cuestiona el avance de las obras de excavación tanto en separador central, como en los apoyos de los puentes peatonales, teniendo en cuenta



que la autorización de intervención arqueológica dada por el ICANH se encuentra vigente hasta el 05 de diciembre de 2018. El concesionario realiza el trámite de adenda a la licencia de intervención arqueológica para la UF 2 el día 19 de noviembre de 2018 con Rad ICANH 6324.

El 13 de diciembre de 2018 el ICANH remite respuesta al Radicado 6324, donde remite adenda de modificación 001 a la Autorización de Intervención Arqueológica expedida el 29 de mayo de 2018, la cual tiene fecha de vigencia del 17 de diciembre de 2018 al 05 de diciembre de 2019.

Por su parte la Interventoría realizó recorrido los cuales contó con la participación del Arqueólogo quien realizó el monitoreo en cumplimiento a lo exigido en el permiso de intervención.

Por otro lado, el Concesionario remitió por correo electrónico del 14 de noviembre de 2019, la adenda de modificación No. 002 a la Autorización de Intervención Arqueológica No. 7342 expedida el 29 de mayo de 2018, El ICANH indica que se amplía la vigencia de la Autorización hasta el día 05 de marzo de 2020. Este soporte se envió por correo electrónico a la ANI. El 19 de noviembre de 2019.

El Concesionario radicó ante el ICANH la Solicitud de Adenda 003 a la Autorización de Intervención Arqueológica 7342 del 29 de mayo de 2019 para la "Ejecución del Plan de Manejo Arqueológico para la ampliación de la Autopista Norte, Unidad Funcional 2, entre calles 245 y la Caro", a través de la comunicación ACNB-7273-20 del 11 de febrero de 2020. A la fecha del corte del presente informe el ICANH no ha dado respuesta.

El ICANH en radicado 1377 autorizó la ampliación de la autorización arqueológica No. 7342 para la UF 2 la vigencia del adenda 003 será a partir del 01 de abril de 2020 hasta el 5 de marzo de 2021.

Unidad Funcional 3: De acuerdo a la respuesta dada por parte del ICANH el 13 de diciembre de 2017 mediante radicado 5720, el Concesionario radicó el complemento el 02 de enero de 2018. A lo cual el ICANH remitió el oficio 0714 de fecha 20 de febrero de 2018 donde informa que No aprueba el documento y solicita ajustes.

El 11 de mayo de 2015 el Concesionario envió el informe final de la autorización de Intervención Arqueológica (proceso 6832). El 22 de junio de 2018 el ICANH comunica que

el informe y plan de manejo -Programa de arqueología preventiva proyecto vial troncal de los Andes UF 3 fue aprobado.

Durante el mes de noviembre de 2018 el ANLA emitió resolución de licenciamiento ambiental de la UF 3 resolución 02189. El concesionario el 06 de diciembre de 2018 radica ante el ICANH la solicitud de licencia para implementación del plan de manejo Arqueológico Radicado 6733.

El 27 de Diciembre el ICANH da respuesta al radicado 6733 donde remite Autorización de Intervención Arqueológica con vigencia del 02 de enero al 04 de octubre de 2019.

De acuerdo a lo solicitado en el permiso de Intervención Arqueológica y debido a la información de inicio para la UF3, el Arqueólogo encargado inició con la el procedimiento de prospección arqueológica realizando pozos de sondeo de 50 x 50 cm.

La interventoría en recorrido rutinario indago sobre la respuesta al ICANH, en correo del 14 de noviembre de 2019, el Concesionario remite la Adenda de modificación No. 001 a la Autorización de Intervención Arqueológica No. 7811 expedida el 26 de diciembre de 2018, donde se notifica por parte del ICANH que la Autorización de Intervención para la Unidad Funcional 3 se amplía la vigencia hasta el día 04 de octubre de 2020.

Mediante comunicación ACNB-9497-2020 el Concesionario remitido al ICANH solicitud de adenda 002 a la Autorización de intervención Arqueológica 7811, debido a que aún existen trabajos de actividades de excavación y conformación de calzadas. En comunicación ACNB- 9924-2020 el Concesionario remite a esta interventoría adendo de modificación No. 002 a la Autorización de Intervención arqueológica No. 7811 expedida el 26 de diciembre de 2018, la cual tiene vigencia hasta el 04 de octubre de 2021.

## 8.2 PROTECCIÓN DE MONUMENTOS

En el corredor vial objeto de intervención no se han identificado monumentos religiosos, esculturas, obras de arte, monumentos históricos o bienes de interés cultural para las Unidades 2, 3 y 4.

Para este periodo el Concesionario realizó trámite ante el ministerio de cultura mediante comunicado ACNB-7757-20 donde solicita certificación de existencia de bienes de interés Cultura para la prolongación de la carrera Séptima desde la calle 245 hasta la conexión

con el sector de la Caro - Unidad Funcional 1. El Ministerio de Cultura a través de comunicación 411-2020 del 14 de abril de 2020 da respuesta al radicado MC08592E2020 PQRS Certificación con bien de interés cultural ámbito nacional para el proyecto prolongación de la carrera 7, donde informa que una vez revisado el listado de consulta de bienes de interés cultural del ámbito nacional, competencia del ministerio se evidencia que la zona de estudio del proyecto se encuentran en la zona de influencia del BIC Nal. Estación del Ferrocarril la Caro declarado mediante Decreto 746 del 24 de abril de 1996. Por lo cual solicita que se radique el proyecto por medio de la aplicación virtual para la autorización de intervenciones de bienes de interés cultural.

En Comunicación 5143.013ANI-OP-1461-2020 radicado ANI No. 2020-409-056687-2 del 30 de junio de 2020, esta Interventoría solicitó al concesionario información sobre el trámite requerido por el Ministerio de Cultura.

El Concesionario en comunicación ACNB-8673-2020 dio respuesta a la solicitud realizada por esta Interventoría en la comunicación antes mencionada, donde informan que el 22 de julio de 2020 en consecutivo PQRS MC16384E2020 radicó la consulta al Ministerio de Cultura.

En comunicado 5143.013ANI-OP-1838-2020 radicado ANI No. 20204090720892 del 04 de agosto de 2020 dio respuesta al Concesionario a la comunicación ACNB-8673-2020, donde esta Interventoría solicita que una vez el ministerio de cultura de respuesta se informe y/o se haga llegar copia de la respuesta otorgada por el Ministerio.

El 19 de agosto de 2020 el Ministerio de Cultura acordó desarrollar una reunión virtual con el Concesionario para explicar el proceso para cumplimiento de acuerdo a lo requerido por el Ministerio de Cultura en radicado No. 411-2020 del 14 de abril de 2020, sin embargo por problemas de conexión por parte del delegado del Ministerio la reunión no se llevó a cabo. Para el 21 de agosto de 2020 el Concesionario remite a través de correo electrónico respuesta al radicado MC16384E2020 donde el Ministerio de Cultura le informa al Concesionario en canal y link mediante el cual puede realizar el proceso de solicitud de autorización.

### **8.3 CONCIENTIZACIÓN Y EDUCACIÓN**

Durante el periodo el Concesionario realizó 5 actividades de Concientización y educación al personal nuevo contratado para el proyecto y a la comunidad de área de influencia directa. En los espacios se informa al personal el objetivo de la capacitación, la cual es aportar información relacionada con el uso del territorio y asentamientos, durante la época prehispánica y durante el periodo colonial, por otro parte se explica por parte del Concesionario el marco legal vigente y el protocolo en caso de hallazgo fortuito.

A continuación se describen las actividades:

El 01 de octubre de 2020, capacitó al personal vinculado sobre el plan de manejo arqueológico participó un total de 9 asistentes.

El 06 de octubre de 2020, capacitó al personal vinculado sobre el plan de manejo arqueológico participó un total de 1 asistente.

El 14 de octubre de 2020, capacitó al personal vinculado sobre el plan de manejo arqueológico participó un total de 4 asistentes.

El 19 de octubre de 2020, capacitó al personal vinculado sobre el plan de manejo arqueológico participó un total de 2 asistentes.

El 27 de octubre de 2020, capacitó al personal vinculado sobre el plan de manejo arqueológico participó un total de 2 asistentes.

### **8.4 HALLAZGOS ARQUEOLÓGICOS**

Durante el periodo el concesionario tiene a cargo un profesional en Arqueología, el cual realiza el monitoreo diario a las excavaciones y/o actividades de obra dando cumplimiento a lo exigido por el ICANH, a la fecha de corte del presente informe no se han reportado hallazgos arqueológicos.

### **8.5 PROCESO MINISTERIO DEL INTERIOR**

Para este periodo no se adelantaron acciones para este numeral.

### **8.6 PROCESO AGENCIA NACIONAL DE TIERRAS**

Para este periodo no se adelantaron acciones para este numeral.

## 9. AVANCE Y ESTADO DE LA GESTIÓN FINANCIERA

La Interventoría ha realizado el seguimiento al cumplimiento de las actividades y los compromisos del contrato de Concesión en relación a la gestión financiera del Concesionario, centrando sus actividades de en el Patrimonio Autónomo, el análisis a los Estados Financieros, la presentación de los formatos de la ANI, y en general, el monitoreo a los compromisos contractuales conforme al seguimiento periódico de los riesgos definidos en las matrices supervisadas por la ANI.

### 9.1.1 INFORMACIÓN REPORTADA EN EL PRESENTE DOCUMENTO

Por razones de cierre contable de la Fiduciaria Bancolombia, esta entidad mantiene un retraso en la entrega de la información contable y Financiera de 15 días calendario, los cuales hacen que al momento de elaborar el presente informe, no se cuente con la información consolidada de los Estados Financieros del Patrimonio Autónomo para el mes inmediatamente anterior, por este motivo se remite la última información financiera que se encuentre disponible, partiendo de la restricción mencionada anteriormente. En este orden de ideas, la fecha de la información del capítulo financiero corresponde al mes de **Septiembre de 2020**.

### 9.2 COMITÉ DE FIDUCIA

A la fecha de cierre del presente informe, se han realizado los Comités Fiduciarios mensualmente de forma vencida hasta el presente mes de análisis, los cuales se llevan a cabo de manera mensual en cumplimiento al Contrato de Fiducia, estas reuniones han contado con la participación del Concesionario, la Fiduciaria, la ANI y la Interventoría.

#### 9.2.1 RENDIMIENTOS FINANCIEROS GENERADOS POR LAS SUBCUENTAS

El valor acumulado total por concepto de rendimientos financieros es de **\$28.109,41** millones de pesos, de los cuales, **\$4.770,10** millones corresponden a las subcuentas creadas para el manejo de los recursos de las Cuentas Proyecto y **\$23.339,31** millones fueron generados por las Subcuentas a cargo de la ANI.

### 9.2.2 INGRESO POR RECAUDO DE PEAJES

El recaudo de peajes inició en diciembre de 2017 y las cifras reportadas y conciliadas para esta operación en el mes de **Septiembre de 2020** fueron las siguientes:

**Tabla 19 Recaudo Neto del Mes Sin FSV ni Sobrantes**

Categoría \ Peaje	Tarifa Sin FOSEVI	Fusca	Fusca	Andes	Andes	Unisabana	Unisabana	Recaudo Total Neto Sin Sobrantes
		Tráfico	Recaudo	Tráfico	Recaudo	Tráfico	Recaudo	
Categoría I	\$8.800	66.069	\$581.407.200	667.561	\$5.874.536.800	0	\$0	\$6.455.944.000
Categoría II	\$15.400	562	\$8.654.800	43.878	\$675.721.200	0	\$0	\$684.376.000
Categoría IIE	\$14.500	0	\$0	0	\$0	0	\$0	\$0
Categoría III	\$9.800	2.669	\$26.156.200	43.361	\$424.937.800	0	\$0	\$451.094.000
Categoría IV	\$22.400	1.364	\$30.553.600	17.498	\$391.955.200	0	\$0	\$422.508.800
Categoría V	\$34.200	1.021	\$34.918.200	7.279	\$248.941.800	1.927	\$65.903.400	\$349.763.400
Categoría VI	\$44.100	63	\$2.778.300	10.563	\$465.828.300	2.216	\$97.725.600	\$566.332.200
Categoría VII	\$48.900	28	\$1.369.200	16.336	\$798.830.400	2.309	\$112.910.100	\$913.109.700
<b>Total septiembre-2020</b>		<b>71.776</b>	<b>\$685.837.500</b>	<b>806.476</b>	<b>\$8.880.751.500</b>	<b>6.452</b>	<b>\$276.539.100</b>	<b>\$9.843.128.100</b>

**Fuente:** Certificación y Conciliación de Recaudo Fiduciaria Bancolombia, así como informes diarios consolidados de la concesión Accenorte S.A.S. las Tarifas aplican para los tres puntos de peaje Fusca, Andes y Unisabana.

**Tabla 20 Cifras históricas del recaudo de la subcuenta Especial de la ANI**

Categoría \ Peaje	Fusca	Andes	Unisabana	Total
Total diciembre-2017	\$884.436.800	\$11.586.565.000	\$271.274.400	\$12.742.276.200
Total enero-2018	\$720.065.800	\$10.489.187.700	\$257.500.300	\$11.466.753.800
Total febrero-2018	\$842.980.800	\$10.013.883.700	\$255.142.500	\$11.112.007.000
Total marzo-2018	\$911.346.800	\$11.105.006.700	\$247.661.000	\$12.264.014.500
Total abril-2018	\$817.065.900	\$10.599.305.000	\$246.362.200	\$11.662.733.100
Total mayo-2018	\$886.655.900	\$11.240.876.000	\$223.499.200	\$12.351.031.100

Oficina Principal: Carrera 100 No. 25C - 11, Teléfono 3 10 08 11 – Bogotá, Colombia

Oficina de Campo: Carrera 53A No. 174A-36 Tel 7 02 45 34– Bogotá, Colombia

intaccesosnorte@gmail.com

<b>Categoría \ Peaje</b>	<b>Fusca</b>	<b>Andes</b>	<b>Unisabana</b>	<b>Total</b>
Total junio-2018	\$865.583.900	\$10.982.060.800	\$216.409.100	\$12.064.053.800
Total julio-2018	\$807.714.200	\$11.007.652.600	\$227.012.700	\$12.042.379.500
Total julio-2018	\$807.714.200	\$11.007.652.600	\$227.012.700	\$12.042.379.500
Total agosto-2018	\$1.068.283.100	\$11.864.927.800	\$172.266.300	\$13.105.477.200
Total septiembre-2018	\$1.080.412.400	\$11.283.561.300	\$156.943.000	\$12.520.916.700
Total octubre-2018	\$1.018.716.500	\$11.545.845.500	\$180.659.400	\$12.745.221.400
Total noviembre-2018	\$1.037.305.100	\$11.204.260.400	\$192.048.900	\$12.433.614.400
Total diciembre-2018	\$1.083.842.700	\$12.300.189.700	\$184.579.400	\$13.568.611.800
Total enero-2019	\$835.246.400	\$10.957.052.800	\$171.758.100	\$11.964.057.300
Total febrero-2019	\$973.060.400	\$10.191.814.200	\$183.909.300	\$11.348.783.900
Total marzo-2019	\$1.123.305.100	\$11.360.948.900	\$197.070.200	\$12.681.324.200
Total abril-2019	\$990.260.400	\$10.944.206.000	\$176.259.300	\$12.110.725.700
Total mayo-2019	\$1.138.024.700	\$11.382.540.800	\$215.478.200	\$12.736.043.700
Total junio-2019	\$1.076.673.600	\$11.420.299.200	\$212.788.600	\$12.709.761.400
Total julio-2019	\$974,092,100	\$11,616,472,400	\$238,133,600	\$12,828,698,100
Total agosto-2019	\$1.262.226.400	\$11.825.210.100	\$247.234.100	\$13.334.670.600
Total septiembre-2019	\$1.155.265.600	\$11.033.497.700	\$237.865.100	\$12.426.628.400
Total octubre-2019	\$1.147.976.100	\$11.535.422.800	\$226.585.500	\$12.909.984.400
Total noviembre-2019	\$1,211,638,000	\$10,670,269,500	\$219,469,700	\$12,101,377,200
Total diciembre-2019	\$1.516.112.700	\$11.828.651.600	\$215.039.300	\$13.559.803.600
Total enero-2020	\$1.126.644.000	\$10.809.787.000	\$188.321.500	\$12.124.752.500
Total febrero-2020	\$1,383,105,000	\$10,268,939,600	\$186,538,800	\$11,838,583,400
Total marzo-2020	\$769.131.500	\$6.577.158.100	\$163.642.500	\$7.509.932.100
Total abril-2020	\$0	\$0	\$0	\$0
Total mayo-2020	\$0	\$0	\$0	\$0
Total junio-2020	\$533.361.300	\$5.027.886.700	\$230.655.300	\$5.791.903.300
Total julio-2020	\$505.209.400	\$6.134.277.400	\$283.486.800	\$6.922.973.600
Total agosto-2020	\$392.046.900	\$6.115.371.500	\$252.150.900	\$6.759.569.300
<b>Total Acumulado</b>	<b>30,137,789,500</b>	<b>324,923,128,500</b>	<b>6,677,745,200</b>	<b>361,738,663,200</b>

**Fuente: Certificación y Conciliación de Recaudo Fiduciaria Bancolombia, así como informes diarios consolidados de la concesión Accenorte S.A.S.**

Oficina Principal: Carrera 100 No. 25C - 11, Teléfono 3 10 08 11 – Bogotá, Colombia

Oficina de Campo: Carrera 53A No. 174A-36 Tel 7 02 45 34– Bogotá, Colombia

intaccesosnorte@gmail.com

**Tabla 21 Histórico de Sobrantes Recaudados**

Período	Sobrantes Fusca	Sobrantes Andes	Sobrantes Unisabana	Sobrantes
Total diciembre-2017	\$332.000	\$4.291.100	\$24.400	\$4.647.500
Total enero-2018	\$612.500	\$7.831.300	\$84.100	\$8.527.900
Total febrero-2018	\$239.400	\$3.986.100	\$36.600	\$4.262.100
Total marzo-2018	\$222,900	\$4,283,800	\$30,700	\$4,537,400
Total abril-2018	\$147.800	\$3.778.000	\$11.100	\$3.936.900
Total mayo-2018	\$270.700	\$4.573.250	\$28.300	\$4.872.250
Total junio-2018	\$168.900	\$4.077.600	\$23.000	\$4.269.500
Total julio-2018	\$161.000	\$3.488.300	\$23.600	\$3.672.900
Total agosto-2018	\$261,400	\$4,469,400	\$29,100	\$4,759,900
Total septiembre-2018	\$386.700	\$4.077.900	\$28.100	\$4.492.700
Total octubre-2018	\$452.900	\$3.709.700	\$29.000	\$4.191.600
Total noviembre-2018	\$395.900	\$3.515.300	\$18.900	\$3.930.100
Total diciembre-2018	\$360.600	\$4.409.400	\$47.000	\$4.817.000
Total enero-2019	\$413.300	\$3.678.600	\$29.000	\$4.120.900
Total febrero-2019	\$1.193.800	\$4.137.850	\$25.800	\$5.357.450
Total marzo-2019	\$439.500	\$4.258.300	\$47.900	\$4.745.700
Total abril-2019	\$333,700	\$3,199,300	\$27,900	\$3,560,900
Total mayo-2019	\$470.900	\$3.670.000	\$18.500	\$4.159.400
Total junio-2019	\$552.500	\$5.888.000	\$44.000	\$6.484.500
Total julio-2019	\$328.000	\$5.234.900	\$90.000	\$5.652.900
Total agosto-2019	\$389,100	\$5,729,300	\$25,500	\$6,143,900
Total septiembre-2019	\$408.700	\$4.545.000	\$17.700	\$4.971.400
Total octubre-2019	\$404.500	\$5.152.700	\$17.800	\$5.575.000
Total noviembre-2019	\$487.400	\$4.896.800	\$148.000	\$5.532.200
Total diciembre-2019	\$946,900	\$6,974,250	\$38,500	\$7,959,650
Total enero-2020	\$458.700	\$4.660.000	\$13.100	\$5.131.800
Total febrero-2020	\$427.100	\$3.043.500	\$58.000	\$3.528.600
Total marzo-2020	\$310.900	\$2.348.900	\$41.800	\$2.701.600
Total abril-2020	\$0	\$0	\$0	\$0
Total mayo-2020	\$0	\$0	\$0	\$0

Oficina Principal: Carrera 100 No. 25C - 11, Teléfono 3 10 08 11 – Bogotá, Colombia

Oficina de Campo: Carrera 53A No. 174A-36 Tel 7 02 45 34– Bogotá, Colombia

intaccesosnorte@gmail.com



Período	Sobrantes Fusca	Sobrantes Andes	Sobrantes Unisabana	Sobrantes
Total junio-2020	\$121.700	\$1.252.200	\$75.600	\$1.449.500
Total julio-2020	\$190.700	\$1.421.300	\$35.200	\$1.647.200
Total agosto-2020	\$101.900	\$1.008.300	\$18.500	\$1.128.700
Total septiembre-2020	\$161,200	\$1,968,200	\$31,800	\$2,161,200
<b>Total Acumulado</b>	<b>\$11,821,200</b>	<b>\$125,267,450</b>	<b>\$1,194,100</b>	<b>\$138,282,750</b>

**Fuente: Certificación y Conciliación de Recaudo Fiduciaria Bancolombia, así como informes diarios consolidados de la concesión Accenorte S.A.S..**

**Tabla 22 Recaudo Histórico Incluyendo los Sobrantes**

Período	Fusca	Andes	Unisabana	Recaudo Total Con Sobrantes
Total diciembre-2017	\$884.768.800	\$11.590.856.100	\$271.298.800	\$12.746.923.700
Total enero-2018	\$720.346.300	\$10.492.727.900	\$257.560.000	\$11.470.634.200
Total febrero-2018	\$843.220.200	\$10.017.869.800	\$255.179.100	\$11.116.269.100
Total marzo-2018	\$911.569.700	\$11.109.290.500	\$247.691.700	\$12.268.551.900
Total abril-2018	\$817.213.700	\$10.603.083.000	\$246.373.300	\$11.666.670.000
Total mayo-2018	\$886.926.600	\$11.245.449.250	\$223.527.500	\$12.355.903.350
Total junio-2018	\$865.752.800	\$10.986.138.400	\$216.432.100	\$12.068.323.300
Total julio-2018	\$807.875.200	\$11.011.140.900	\$227.036.300	\$12.046.052.400
Total agosto-2018	\$1,068,544,500	\$11,869,397,200	\$172,295,400	\$13,110,237,100
Total septiembre-2018	\$1.080.799.100	\$11.287.639.200	\$156.971.100	\$12.525.409.400
Total octubre-2018	\$1.019.169.400	\$11.549.555.200	\$180.688.400	\$12.749.413.000
Total noviembre-2018	\$1.037.701.000	\$11.207.775.700	\$192.067.800	\$12.437.544.500
Total diciembre-2018	\$1.084.203.300	\$12.304.599.100	\$184.626.400	\$13.573.428.800
Total enero-2019	\$835.659.700	\$10.960.731.400	\$171.787.100	\$11.968.178.200
Total febrero-2019	\$974.254.200	\$10.195.952.050	\$183.935.100	\$11.354.141.350
Total marzo-2019	\$1.123.744.600	\$11.365.207.200	\$197.118.100	\$12.686.069.900
Total abril-2019	\$990.594.100	\$10.947.405.300	\$176.287.200	\$12.114.286.600
Total mayo-2019	\$1.138.495.600	\$11.386.210.800	\$215.496.700	\$12.740.203.100
Total junio-2019	\$1.077.226.100	\$11.426.187.200	\$212.832.600	\$12.716.245.900
Total julio-2019	\$974.420.100	\$11.621.707.300	\$238.223.600	\$12.834.351.000

Oficina Principal: Carrera 100 No. 25C - 11, Teléfono 3 10 08 11 – Bogotá, Colombia

Oficina de Campo: Carrera 53A No. 174A-36 Tel 7 02 45 34– Bogotá, Colombia

intaccesosnorte@gmail.com

Período	Fusca	Andes	Unisabana	Recaudo Total Con Sobrantes
Total agosto-2019	\$1,262,615,500	\$11,830,939,400	\$247,259,600	\$13,340,814,500
Total septiembre-2019	\$1.155.674.300	\$11.038.042.700	\$237.882.800	\$12.431.599.800
Total octubre-2019	\$1.148.380.600	\$11.540.575.500	\$226.603.300	\$12.915.559.400
Total noviembre-2019	\$1.212.125.400	\$10.675.166.300	\$219.617.700	\$12.106.909.400
Total diciembre-2019	\$1,517,059,600	\$11,835,625,850	\$215,077,800	\$13,567,763,250
Total enero-2020	\$1.127.102.700	\$10.814.447.000	\$188.334.600	\$12.129.884.300
Total febrero-2020	\$1.383.532.100	\$10.271.983.100	\$186.596.800	\$11.842.112.000
Total marzo-2020	\$769.442.400	\$6.579.507.000	\$163.684.300	\$7.512.633.700
Total abril-2020	\$0	\$0	\$0	\$0
Total mayo-2020	\$0	\$0	\$0	\$0
Total junio-2020	\$533.483.000	\$5.029.138.900	\$230.730.900	\$5.793.352.800
Total julio-2020	\$505.400.100	\$6.135.698.700	\$283.522.000	\$6.924.620.800
Total agosto-2020	\$392.148.800	\$6.116.379.800	\$252.169.400	\$6.760.698.000
Total septiembre-2020	\$685.998.700	\$8.882.719.700	\$276.570.900	\$9.845.289.300
<b>Total Acumulado</b>	<b>30,835,448,200</b>	<b>333,929,147,450</b>	<b>6,955,478,400</b>	<b>371,720,074,050</b>

**Fuente: Certificación y Conciliación de Recaudo Fiduciaria Bancolombia, así como informes diarios consolidados de la concesión Accenorte S.A.S.**

De acuerdo con el contrato de concesión en su numeral 4.2 de la parte Especial del contrato, esta operación de recaudo estará en cabeza del concesionario a partir del mes de marzo del año 2.020. No obstante, lo anterior en cumplimiento con el laudo arbitral que terminó con el proyecto de Devinorte, esta operación de recaudo inició a partir del pasado día 1ero de diciembre de 2017.

### **9.2.3 ACUMULACIÓN DEL RECAUDO DE PEAJES PARA EL PAGO DEL CONCESIONARIO**

De acuerdo con los términos y condiciones incorporados en el contrato de concesión, a partir del mes de marzo de 2020 se inició la división del recaudo de los diferentes peajes, aplicando los porcentajes correspondientes de 66,1734% para Accenorte y de 33,8266% para la ANI. Estos recursos se han venido depositando en las subcuentas de Recaudo del

proyecto y de Depósito Especial de Recaudo ANI respectivamente, de la siguiente manera:

<b>Distribución Porcentual SIN Sobrantes</b>		
<b>Mes</b>	<b>ANI</b>	<b>Accenorte</b>
Total marzo-2020	\$2.540.354.692	\$4.969.577.408
Total abril-2020	\$0	\$0
Total mayo-2020	\$0	\$0
Total junio-2020	\$1.959.203.962	\$3.832.699.338
Total julio-2020	\$2.341.806.588	\$4.581.167.012
Total agosto-2020	\$2.286.532.469	\$4.473.036.831
Total septiembre-2020	\$3.329.595.570	\$6.513.532.530
<b>Totales</b>	<b>\$12,457,493,280</b>	<b>\$24,370,013,120</b>

<b>Distribución Porcentual Incluyendo Sobrantes</b>		
<b>Mes</b>	<b>ANI</b>	<b>Accenorte</b>
Total marzo-2020	\$2.543.056.292	\$4.969.577.408
Total abril-2020	\$0	\$0
Total mayo-2020	\$0	\$0
Total junio-2020	\$1.960.653.462	\$3.832.699.338
Total julio-2020	\$2.343.453.788	\$4.581.167.012
Total agosto-2020	\$2.287.661.169	\$4.473.036.831
Total septiembre-2020	\$3.331.756.770	\$6.513.532.530
<b>Totales</b>	<b>\$12,466,581,480</b>	<b>\$24,370.013.120</b>

#### **9.2.4 CUMPLIMIENTO DEL V.P.I.P. DEL PROYECTO**

Teniendo en cuenta la fórmula de cálculo del V.P.I.P. establecida en el literal (a) del numeral 3.5 de la Parte General del contrato de concesión, el cual establece los siguientes factores:

$$VPIP_m = \sum_{i=1}^m \frac{Peajes_i}{(1 + TDI)^{i+q}} + \sum_{i=1}^m PRRse_i - Pago VPIP_{Prct}_m$$

Esta interventoría procedió a realizar los cálculos correspondientes para la verificación del V.P.I.P. a partir del inicio de acumulación del recaudo del proyecto, el día primero de Marzo de 2020, obteniendo los siguientes resultados:

**Tabla 23 Cumplimiento del V.P.I.P.**

Mes reporte	Recaudo Total Neto en pesos corrientes	Recaudo Total Neto en pesos corrientes Luego del Porcentaje de Ingreso (66,1734%)	Valor del Peaje Acumulado en Pesos Corrientes	pesos del mes de Referencia (Dic/2014) Peajes i	Valor Acumulado del Peaje en Pesos del Mes de Referencia	Resultado VPIP mensual (VPIPm)	Recaudo de Peajes Acumulado en pesos corrientes Resultado VPIPm Acumulado
						$\frac{Peajes_i}{(1 + TDI)^{i+q}}$	
marzo-2020	\$7.509.932.100	\$4.969.577.408	\$4.969.577.408	\$3.883.644.924	\$3.883.644.924	\$2.582.575.203	\$2.582.575.203
abril-2020	\$0	\$0	\$4.969.577.408	\$0	\$3.883.644.924	\$0	\$2.582.575.203
mayo-2020	\$0	\$0	\$4.969.577.408	\$0	\$3.883.644.924	\$0	\$2.582.575.203
junio-2020	\$5.791.903.300	\$3.832.699.338	\$8.802.276.747	\$3.011.171.901	\$6.894.816.825	\$1.963.864.662	\$4.546.439.864
julio-2020	\$6.922.973.600	\$4.581.167.012	\$13.383.443.759	\$3.599.207.807	\$10.494.024.632	\$2.332.224.985	\$6.878.664.850
agosto-2020	\$6.759.569.300	\$4.473.036.831	\$17.856.480.590	\$3.514.589.820	\$14.008.614.452	\$2.262.693.262	\$9.141.358.111
septiembre-2020	\$9.843.128.100	\$6.513.532.530	\$24.370.013.120	\$5.101.823.799	\$19.110.438.250	\$3.263.352.647	\$12.404.710.758

**Fuente: Cálculos Consorcio ETSA-SIGA**

Es necesario tener en cuenta, que los factores de  $PRRse_i$ , así como  $Pago VPIP_{Prct}_m$  tienen valores de cero, ya que corresponden a compensaciones por riesgo de menor recaudo y riesgos por compensaciones por sobre costo mediante incremento de tarifas respectivamente.

En este orden de ideas, el valor del V.P.I.P. acumulado para el proyecto es de \$12.404.710.758. Teniendo en cuenta que el contrato de concesión en su parte especial establece una tabla de cumplimiento para este indicador de ingreso, la cual contiene un valor de \$48.379.988.761 para el año 2020, el cumplimiento se encuentra en un 25,64% y quedaría un faltante de \$35.975.278.003 a cumplir al 31 de diciembre del presente año.

Oficina Principal: Carrera 100 No. 25C - 11, Teléfono 3 10 08 11 – Bogotá, Colombia

Oficina de Campo: Carrera 53A No. 174A-36 Tel 7 02 45 34– Bogotá, Colombia

intaccesosnorte@gmail.com

### 9.2.5 SALDOS DE LAS SUBCUENTAS

A continuación, se presentan las Subcuentas que tuvieron movimiento y generaron saldo al final del mes de **Septiembre de 2020**:

**Tabla 24 Relación de cuentas con movimientos en el periodo reportado.**

Ítem	CONCEPTO	Cuenta Ahorros No.	agosto - 2020
<b>Cuenta Proyecto</b>			
1	PRINCIPAL	031-720626-27 Bancolombia S.A.	\$0.00
2	COMPONENTES AMBIENTALES	031-720622-01 Bancolombia S.A.	\$989,305,992.23
3	REDES	031-720630-97 Bancolombia S.A.	\$7,961,161,415.82
4	PREDIOS	031-720632-24 Bancolombia S.A.	\$43,782,635,463.10
5	RECARGAS PASE YA	031-934481-34 Bancolombia S.A.	\$0.00
6	DESEMBOLSOS	031-000872-26 Bancolombia S.A.	\$784,473.54
7	SERVICIO DE LA DEUDA	031-000873-31 Bancolombia S.A.	\$78,711,188.45
8	CAPEX	031-000870-81 Bancolombia S.A.	\$4,905,045,249.31
9	OPEX	031-000506-16 Bancolombia S.A.	\$1,786,077,736.66
10	APORTES DE CAPITAL	031-000872-00 Bancolombia S.A.	\$279,652.78
11	RETENCIONES CONTRATO DE CONSTRUCCIÓN	031-000872-51 Bancolombia S.A.	\$18,703,686,810.39
12	POLICÍA DE CARRETERAS	031-720658-55 Bancolombia S.A.	\$334,970,969.61
<b>Saldos Subcuentas Proyecto</b>			<b>\$78,542,658,951.89</b>

#### Cuenta ANI

1	INTERVENTORÍA Y SUPERVISIÓN	031-720628-30 Bancolombia S.A.	\$4,476,407,720.65
2	SOPORTE CONTRACTUAL	031-720633-64 Bancolombia S.A.	\$1,531,748,053.04
3	MASC- AMIGABLE COMPOSICIÓN	031-720641-31 Bancolombia S.A.	\$2,182,292,586.36
4	DEPOSITO ESPECIAL RECAUDO ANI	031-720651-46 Bancolombia S.A.	\$315,334,775,775.74
5	EXCEDENTES ANI	031-720636-82 Bancolombia S.A.	\$22,812,151,806.52
6	RECAUDO PEAJE	031-720657-82 Bancolombia S.A.	\$6,150,601,473.30
7	RECAUDO PEAJE UF 1	031-720625-89 Bancolombia S.A.	\$3,310,068,328.21
8	RECAUDO PEAJE UF 2	031-720631-60 Bancolombia S.A.	\$2,139,914,443.46
9	RECAUDO PEAJE UF 3	031-720647-43 Bancolombia S.A.	\$1,986,040,996.85
10	RECAUDO PEAJE UF 4	031-720649-30 Bancolombia S.A.	\$10,456,237,465.23
11	EXPLOTACIÓN COMERCIAL	031-720655-53 Bancolombia S.A.	\$21,054.80

Oficina Principal: Carrera 100 No. 25C - 11, Teléfono 3 10 08 11 – Bogotá, Colombia

Oficina de Campo: Carrera 53A No. 174A-36 Tel 7 02 45 34– Bogotá, Colombia

intaccesosnorte@gmail.com

Ítem	CONCEPTO	Cuenta Ahorros No.	agosto - 2020
12	EXPLOTACIÓN COMERCIAL UF 1	031-720652-35 Bancolombia S.A.	\$139,903,326.16
13	EXPLOTACIÓN COMERCIAL UF 2	031-720661-51 Bancolombia S.A.	\$90,445,609.72
14	EXPLOTACIÓN COMERCIAL UF 3	031-720663-71 Bancolombia S.A.	\$83,941,995.66
15	EXPLOTACIÓN COMERCIAL UF 4	031-720655-70 Bancolombia S.A.	\$441,943,264.05
16	SUPERVISIÓN Y VIÁTICOS CONTRATISTAS ANI	031-949101-25 Bancolombia S.A.	\$105,928,126.47
<b>Saldos Subcuentas ANI</b>			<b>\$371,242,422,026.22</b>
<b>Saldos Subcuentas Fideicomiso</b>			<b>\$449,785,080,978.11</b>

Fuente: Fiduciaria Bancolombia

**Tabla 25 Relación de cuentas vigentes o con saldo del Fideicomiso Patrimonio Autónomo**

Ítem	CONCEPTO	Cuenta Ahorros No.
<b>Cuenta Proyecto</b>		
1	PRINCIPAL	031-720626-27 Bancolombia S.A.
2	COMPONENTES AMBIENTALES	031-720622-01 Bancolombia S.A.
3	REDES	031-720630-97 Bancolombia S.A.
4	PREDIOS	031-720632-24 Bancolombia S.A.
5	RECARGAS PASE YA	031-934481-34 Bancolombia S.A.
6	DESEMBOLSOS	031-000872-26 Bancolombia S.A.
7	SERVICIO DE LA DEUDA	031-000873-31 Bancolombia S.A.
8	CAPEX	031-000870-81 Bancolombia S.A.
9	OPEX	031-000506-16 Bancolombia S.A.
10	APORTES DE CAPITAL	031-000872-00 Bancolombia S.A.
11	RETENCIONES CONTRATO DE CONSTRUCCIÓN	031-000872-51 Bancolombia S.A.
12	POLICÍA DE CARRETERAS	031-720658-55 Bancolombia S.A.
<b>Saldos Subcuentas Proyecto</b>		
<b>Cuenta ANI</b>		
1	INTERVENTORÍA Y SUPERVISIÓN	031-720628-30 Bancolombia S.A.
2	SOPORTE CONTRACTUAL	031-720633-64 Bancolombia S.A.
3	MASC- AMIGABLE COMPOSICIÓN	031-720641-31 Bancolombia S.A.
4	DEPOSITO ESPECIAL RECAUDO ANI	031-720651-46 Bancolombia S.A.
5	EXCEDENTES ANI	031-720636-82 Bancolombia S.A.
6	RECAUDO PEAJE	031-720657-82 Bancolombia S.A.

Oficina Principal: Carrera 100 No. 25C - 11, Teléfono 3 10 08 11 – Bogotá, Colombia

Oficina de Campo: Carrera 53A No. 174A-36 Tel 7 02 45 34– Bogotá, Colombia

intaccesosnorte@gmail.com

Ítem	CONCEPTO	Cuenta Ahorros No.
7	RECAUDO PEAJE UF 1	031-720625-89 Bancolombia S.A.
8	RECAUDO PEAJE UF 2	031-720631-60 Bancolombia S.A.
9	RECAUDO PEAJE UF 3	031-720647-43 Bancolombia S.A.
10	RECAUDO PEAJE UF 4	031-720649-30 Bancolombia S.A.
11	EXPLOTACIÓN COMERCIAL	031-720655-53 Bancolombia S.A.
12	EXPLOTACIÓN COMERCIAL UF 1	031-720652-35 Bancolombia S.A.
13	EXPLOTACIÓN COMERCIAL UF 2	031-720661-51 Bancolombia S.A.
14	EXPLOTACIÓN COMERCIAL UF 3	031-720663-71 Bancolombia S.A.
15	EXPLOTACIÓN COMERCIAL UF 4	031-720655-70 Bancolombia S.A.
16	SUPERVISIÓN Y VIÁTICOS CONTRATISTAS ANI	031-949101-25 Bancolombia S.A.
	<b>Saldos Subcuentas ANI</b>	
	<b>Saldos Subcuentas Fideicomiso</b>	

Fuente: Fiduciaria Bancolombia

### 9.3 ESTADOS FINANCIEROS

Los estados financieros mensuales del Patrimonio Autónomo han sido remitidos por la Fiduciaria Bancolombia mensualmente en formato de estados de prueba, los cuales fueron revisados por la Interventoría y su análisis se presenta mensualmente a la ANI dentro del Informe Mensual de Interventoría, como un capítulo especial con sus respectivos indicadores de seguimiento.

### 9.4 APORTES Y FONDEOS REALIZADOS POR EL CONCESIONARIO

El patrimonio autónomo del proyecto, fue constituido el día 07 de febrero de 2017, pero sólo hasta el día 7 de Abril del mismo año se dio por iniciado el contrato de concesión por parte de la ANI y del Concesionario. Las subcuentas especiales han tenido movimientos por los fondeos iniciales y traslados.

Tanto los Aportes Equity, como los Fondeos a las diferentes Subcuentas, fueron revisados por la Interventoría y su análisis se presenta mensualmente a la ANI dentro del Informe Mensual de Interventoría, como un capítulo especial con la verificación del caso.

## 10. DESCRIPCIÓN OBLIGACIONES DEL CONCESIONARIO

### 10.1 ETAPA PREOPERATIVA

Esta etapa estará a su vez compuesta por dos fases a saber: Fase de Preconstrucción y la Fase de Construcción.

### 10.2 FASE DE PRECONSTRUCCIÓN

ACCENORTE debe elaborar y entregar a esta Interventoría los Estudios y diseños Fase III de las Unidades Funcionales No 1, 2 y 3, cumpliendo con las Especificaciones Técnicas, dentro de los doscientos diez (210) días siguientes a la Fecha del Acta de Inicio.

El Inicio de esta fase ocurrió el 7 de abril de 2017, correspondiente a la fecha del acta de inicio del Contrato de Concesión. Siendo el plazo de doce meses, tal como se establece en la Parte General del Contrato, numeral 2.5, literal (a), acápite (i). *"la fase de pre-construcción correrá desde la fecha de inicio hasta la fecha en que se suscriba la fecha de inicio de la fase de construcción"*.

### 10.3 FASE DE CONSTRUCCIÓN

Corresponde a la segunda fase de la Etapa Preoperativa, el Concesionario, debe realizar las Intervenciones definidas en el contrato. La Fase de Construcción va desde la firma del Acta de Inicio de la Fase de Construcción hasta la suscripción de la última Acta de Terminación de Unidad Funcional. Teniendo en cuenta el tipo de intervención prevista en cada Unidad Funcional, las actividades a desarrollar en la Fase de construcción son:

#### **Unidad Funcional No. 1**

En el Contrato de Concesión se estableció que no se iniciaría la Fase de Construcción de la Unidad Funcional No. 1, si faltando trescientos sesenta y cinco (365) Días para su inicio no se contaba con la manifestación escrita por parte de la Alcaldía Mayor de Bogotá de ampliar la carrera 7ª desde las calles 245 hacia el perímetro urbano de la Ciudad de Bogotá. Igualmente, no se podría adelantar la adquisición predial de esta Unidad Funcional hasta tanto no se cuente con la manifestación señalada en el siguiente



numeral. *En todo caso la manifestación escrita por parte de la Alcaldía Mayor de Bogotá deberá realizarse antes del último día del mes de octubre del año 2019 como condición para no afectar el plazo de la Fase de Construcción del Contrato.*<sup>4</sup>

En caso de que la Unidad Funcional No. 1 no se pudiese llevar a cabo por la razón anotada en el párrafo precedente, los recursos de dicha Unidad Funcional se destinarían a la ejecución de las obras que de común acuerdo las partes pudiesen establecer.

A partir de la firma del OTROSÍ 1, las partes podrán en cualquier momento definir el alcance total o parcial de la Unidad Funcional 1. Una vez establecido el alcance de dicha unidad funcional, el Concesionario tendrá un plazo de 365 días contados a partir de la comunicación oficial sobre la alternativa definida para adelantar los estudios y diseños, de acuerdo con la sección 4.4 de la Parte General del Contrato.

La Agencia Nacional de Infraestructura mediante oficio con Rad salida N° 20193060394641 del 15 de noviembre de 2019 solicitó al Concesionario “*iniciar los Estudios y Diseños y actividades preconstructivas y constructivas de esta Unidad Funcional, conforme lo establecido en el Apéndice Técnico 1 del Contrato de Concesión No. 001 de 2017.*” En virtud de lo anterior, el Concesionario se encuentra desarrollando los Estudios y Diseños Fase 3.

Así mismo, de acuerdo a lo definido en el Otrosí No.2 suscrito el 01 de julio de 2020, se estableció en la CLÁUSULA SEGUNDA: MODIFICAR el Capítulo III, (...) Secciones 3.8. (b) de la Parte Especial del Contrato de Concesión así:

*“3.8. Plazos Estimados de las Fases de la Etapa Preoperativa  
(...)”*

*2. Duración estimada de la Fase de Construcción: Sesenta (60) meses contados desde la fecha del Acta de Inicio de la Fase de Construcción*

*i. Con base en lo descrito en los antecedentes citados y de conformidad con lo manifestado por la ANI en comunicación con radicado No. 2019306394641 de 15 de noviembre de 2019, el Concesionario ha estado habilitado para desarrollar las*

---

<sup>4</sup> OTROSÍ 1 del 13 de mayo de 2019.

actividades de Gestión Predial, Social y Ambiental del alcance precisado en dicha comunicación.

ii. El Concesionario declara que está de acuerdo con los alcances definidos para la Unidad Funcional 1, y que por lo tanto no procederá ninguna reclamación o indemnización alguna.

iii. A partir de la suscripción del presente Otrosí, el Concesionario adelantará la elaboración de los Estudios y Diseños fase III de las siguientes intervenciones:

1. Intersección en la Carrera 7 a la altura de la Calle 245, en doble Calzada en el PR2+000

2. Organización del sistema vial de los Accesos al Norte de Bogotá: Retornos a nivel en la Autopista Norte

2.1. Conexión entre las Unidades Funcionales 2,y 3:

(a) AUTOPISTA NORTE A LA ALTURA DE LA CALLE 245 VIA 45 A 04 PR1+700 (norte – norte).

(b) AUTOPISTA NORTE TRAMO 45 A 04 PR 3+850 (sur-Sur)

2.2. Conexiones entre Unidades Funcionales 1,2 y 4:

(a) RETORNO SABANA 1 Tramo 45A04 PR 5+900

(b) RETORNO SABANA 2, Tramo 45A04 PR 6+520.

3. Tres (3) Pasos Peatonales

Unidad Funcional	Consecutivo	Nombre del Puente	Municipio	Carretera	P.R.	Observación
1	1	Almaviva	Chia	5501	8+500	Autopista Norte
1	2	Campo Alegre	Sopó	5501	13+500	Autopista Norte
1	3	La Diana II	Tocancipá	5501	20+700	Autopista Norte

Dentro de los **SEIS (6) MESES** siguientes a la suscripción del presente Otrosí, las partes con fundamento en los Estudios y Diseños Fase III elaborados por el Concesionario, procederán a definir la incorporación de estas Intervenciones en el Contrato de Concesión; para lo cual previa emisión por parte de la Interventoría del Proyecto de la NO OBJECCIÓN sobre los Estudios y Diseños Fase III entregados por el Concesionario, se establecerá el presupuesto de las Intervenciones y los Estudios y Diseños de conformidad

Oficina Principal: Carrera 100 No. 25C - 11, Teléfono 3 10 08 11 – Bogotá, Colombia

Oficina de Campo: Carrera 53A No. 174A-36 Tel 7 02 45 34– Bogotá, Colombia

intaccesosnorte@gmail.com

con los Análisis de Precios Unitarios actuales del Instituto Nacional de Vías- INVIAS, correspondientes a la zona de ejecución de las obras.

Si dentro del término señalado en el párrafo anterior, no se ha emitido la No Objeción ha los Estudios y Diseños Fase III elaborados por el Concesionario, o no se ha logrado acuerdo para la incorporación de estas Intervenciones en el Contrato, el CONCESIONARIO será titular de los derechos de propiedad de los diseños presentados y renuncia a cualquier reclamación económica sobre los mismos. ”

### **Unidad Funcional No. 2**

Para la Unidad Funcional N° 2 – Autopista Norte, el alcance corresponde a: Calzada Occidental: Ampliación en dos (2) carriles y la Calzada Oriental ampliación en (2) carriles entre la calle 245 y el peaje Andes y Ampliación en un (1) carril entre el peaje Andes y La Caro / Operación y mantenimiento.

Es de resaltar que el Concesionario mediante comunicación ACNB-8426-2020, notificó la puesta a disposición la UF2 en los siguientes términos “(...) *por medio de la presente comunicación nos permitimos informar que las intervenciones de la UF2, cumplen con las especificaciones técnicas mínimas y pueden ser objeto del **Procedimiento de Verificación** a partir del 6 de julio de 2020. La memoria técnica se encuentra actualizada y puede ser consultada en el siguiente enlace (...)*” al respecto la Interventoría mediante comunicación 5143.013ANI-OP-1534-2020 con radicado ANI No. 2020-409-058642-2 del 06/07/2020 informó: “(...) *esta interventoría manifiesta que una vez cuente con el acceso a la memoria técnica, según link descrito en la comunicación ACNB-8426-2020 y solicitado a Accenorte vía correo electrónico el 4 de julio de 2020, procederá a realizar, conforme a lo establecido en el Contrato de Concesión APP IP No. 001 de enero 10 de 2017, la revisión de la referida memoria técnica, acorde con el numeral 4.16 **Memoria Técnica**, así como dar inicio al **Procedimiento de verificación**, de acuerdo con los términos de las secciones 1.9, 4.10, 4.16, 4.17 de la Parte General del Contrato de Concesión No. 001 de 2017. Por lo tanto se procederá con la verificación de cumplimiento, tanto de las especificaciones técnicas o cualquier otra estipulación del Contrato o sus Apéndices, como a realizar la medición de indicadores de cumplimiento, según el Apéndice Técnico 4.*”

---

Oficina Principal: Carrera 100 No. 25C - 11, Teléfono 3 10 08 11 – Bogotá, Colombia

Oficina de Campo: Carrera 53A No. 174A-36 Tel 7 02 45 34– Bogotá, Colombia

intaccesosnorte@gmail.com

A partir del 6 de julio de 2020 se obtuvo acceso a la Memoria Técnica de entrega de la Unidad Funcional N° 2, con lo cual la Interventoría luego de la revisión a la documentación presentada, los planos record y los recorridos de campo realizados para verificación de las obras ejecutadas, procedió a emitir las pertinentes observaciones para cada una de las áreas que conforman el desarrollo del contrato (Social, Estructuras, Urbanismo, Ambiental, Hidráulica, Pavimentos, Iluminación, ITS, Geotecnia, Predial, Diseño Geométrico, Redes Secas, Redes Húmedas, Inventarios, e Indicadores Apéndice Técnico 4.). Como consta en comunicación 5143.013ANI-OP-2070-2020 con radicado ANI No. 2020-409-082259-2 del 31 de Agosto de 2020, de la misma forma la Interventoría procedió informar la programación para verificación conjunta.

El Concesionario generó respuestas a las observaciones emitidas por interventoría, la cual procedió a realizar la revisión en campo a la presunta atención de observaciones, dando inicio a la estructuración del acta de recibo de unidad funcional, la cual fue remitida por el Concesionario mediante comunicado ACNB-9414-2020, y debidamente revisada por la interventoría y objetada mediante comunicación 5143.013ANI-OP-2287-2020 con radicado ANI No. 2020-409-089305-2 del 16 de septiembre de 2020, incluyendo las observaciones que persistieron pero no limitan el recibo, la cual puede incluir observaciones pendientes de atender en los siguientes 180 días.

El Concesionario mediante comunicado ACNB-9665-2020 manifiesta: “(...) a través de la presente comunicación el Concesionario devuelve el mencionado documento con las observaciones y cambios que se consideran procedentes en estricta aplicación de las regulaciones contractuales; especialmente las contenidas en la Cláusula Décima Octava del Otrosí No. 2 al Contrato de Concesión (...)”; por lo anterior la interventoría 5143.013ANI-OP-2402-2020 del 29 de septiembre de 2020 con radicado ANI No. 2020-409-095826-2 estructuró la pertinente respuesta a fin de dar continuidad con el proceso de revisión del documento, dejando constancia de las novedades de campo que no limitan el recibo y suscripción del Acta de recibo como único documento contractual valedero el cual puede incluir observaciones pendientes de atender en los siguientes 180 días, así mismo remitió el Acta de Terminación de la UF2 a la ANI en los siguientes términos:

---

Oficina Principal: Carrera 100 No. 25C - 11, Teléfono 3 10 08 11 – Bogotá, Colombia

Oficina de Campo: Carrera 53A No. 174A-36 Tel 7 02 45 34– Bogotá, Colombia

intaccesosnorte@gmail.com

*“(…) esta Interventoría considera, que el proyecto de Acta de Terminación remitido para firma de las partes por esta interventoría, contiene todos y cada uno de los parámetros contractuales exigidos en la sección 4.17 de la Parte General del Contrato de Concesión, modificado por el Otrosí No. 2; esto es, la verificación de los mínimos técnicos de aceptación e indicadores (Apéndices Técnicos 1 y 4), pero también los pendientes obligacionales, sin que resulte viable la suscripción de la misma sin las observaciones resultantes del procedimiento verificación efectuado y sin los pendientes de cumplimiento evidenciados; suscribir el acta sin incluir las observaciones efectuadas, implicaría hacer una verificación inmediata, previa a la suscripción del acta de terminación de unidad funcional, lo cual estaría en contravía de lo estipulado en el contrato; en especial, lo relacionado con los términos para la validación y suscripción del acta, pero también lo relacionado con los ciento ochenta (180) días que se tienen contractualmente para realizar y validar los respectivos pendientes y su cumplimiento, conforme a lo señalado en los numerales (viii) y (ix) de la Sección 4.17 de la Parte General del Contrato de Concesión, modificado por el otrosí No. 2.*

*Por lo anterior, adjunto al presente ponemos a consideración de la ANI, la comunicación ACNB-9665-2020 presentada por el Concesionario, para que bajo su criterio y posición contractual, y teniendo en cuenta seguramente situaciones similares que se hubieran podido presentar en otros proyectos, defina el procedimiento y las formalidades a seguir para la suscripción del acta; así mismo, se remite en **formato Word**, el documento comparado entre el acta remitida a la ANI y al Concesionario por esta interventoría mediante comunicación 5143.013ANI-OP-2287-2020 del 16 de septiembre de 2020, rad ANI 2020-409-089305-2 y el borrador ajustado, recibido del concesionario, con la comunicación que por este escrito se remite.”*

### **Unidad Funcional No. 3**

La Unidad Funcional No. 3 corresponde a la Carretera de los Andes de acuerdo a la alternativa contractual seleccionada por la ANI.<sup>5</sup> En virtud del reconocimiento de la

---

<sup>5</sup> OTROSÍ 2 del 1 de julio de 2020.

Existencia de un Evento eximente de Responsabilidad, a partir de la suscripción del presente Otrosí, el CONCESIONARIO adelantará la adquisición predial de las zonas de terreno requeridas para ejecutar esta Unidad Funcional, sobre las cuales el Municipio de Chía no adelantó ninguna gestión en cumplimiento de los términos del Convenio Interadministrativo 019 de 2017.

#### **Unidad Funcional No. 4**

##### **Entrega de Infraestructura en una fecha anterior al 1º de marzo de 2020**

En el evento en que, como resultado del comportamiento y ejecución del Contrato de Concesión No. 0664 de 1994 - DEVINORTE, la suscripción del acta de entrega de la infraestructura correspondiente a dicho contrato ocurra en una fecha anterior al 1 de marzo de 2020, se procederá así:

(1) **A partir del 1 de diciembre de 2017, fecha de entrega de la infraestructura del contrato No. 0664 de 1994, y hasta el día 29 de febrero de 2020 inclusive, el Concesionario realizará la Operación y Mantenimiento de la Infraestructura correspondiente a la Unidad Funcional 4 incluidas las Estaciones de peaje Existentes de acuerdo con los Niveles de Servicio contenidos en el Apéndice Técnico 2, Tablas 1 y 1A - Niveles de Servicio/Ponderación Indicadores para Etapa Preoperativa- según queda modificada a partir de la suscripción del presente Otrosí.**<sup>6</sup>

(2) ACCENORTE percibirá mensualmente la suma de NOVECIENTOS SESENTA Y CUATRO MILLONES DE PESOS (\$964.000.000) del Mes de Referencia, del recaudo de las Estaciones de Peaje Existentes, a partir del momento de la entrega y hasta el 1 de marzo de 2020, por concepto de mayores costos de Operación y Mantenimiento de la infraestructura. Dicho valor ingresará a la Cuenta Proyecto y dependerá del Índice de Cumplimiento, el cual se deriva de la ponderación de los Indicadores.

3) Una vez efectuado el reconocimiento de que el numeral 2), anterior, ACCENORTE consignará la suma restante que resulten luego de atender dichas disposiciones, a la

---

<sup>6</sup> OTROSÍ 1 del 13 de mayo de 2019.

Subcuenta Depósito Especial del Recaudo de que trata la sección 4.5(g) de la Parte Especial del Contrato o al patrimonio autónomo que indique la ANI.

**Entrega en una fecha posterior al 1º de marzo de 2020**

En el evento en que, como resultado del comportamiento y ejecución del Contrato de Concesión No. 0664 de 1994, DEVINORTE, la suscripción del acta de entrega de la infraestructura correspondiente a la infraestructura ocurra en una fecha posterior al 1 de marzo de 2020, se procederá así:

1) Para compensar el valor no depositado en la Subcuenta Recaudo de Peaje entre el 1 de marzo de 2020 y la fecha efectiva de entrega de la infraestructura y de las Estaciones de Peaje Existentes, la ANI compensará al Concesionario en los términos de la Sección 3.2 (d), 3.2 (h) y 3.4 (h) (vii) (2) (2.1) de la Parte General de este Contrato. Los recursos de esta compensación deberán ser consignados en la Subcuenta Recaudo Peaje y harán parte de la Retribución del Concesionario.

Del valor a ser compensado, deberá descontarse la suma mensual de NOVECIENTOS SESENTA Y CUATRO MILLONES DE PESOS (\$964.000.000) del Mes de Referencia, por concepto de menores costos de Operación y Mantenimiento sobre dicha infraestructura.

2) ACCENORTE acepta que efectuada la compensación de que trata el numeral 1) anterior, no procederán reclamaciones o indemnizaciones y, consecuentemente, la ANI no hará reconocimiento alguno, ni se entenderá que ofrecerá garantía alguna a ACCENORTE que permita eliminar o mitigar los efectos causados por la suscripción del acta de entrega de la Infraestructura con posterioridad al primero 1 de marzo de 2020.

3) Una vez suscrita el acta de entrega de la infraestructura de la Unidad Funcional No. 4, ACCENORTE tendrá derecho a efectuar el Recaudo de Peaje en los términos establecidos en el Contrato, en especial atendiendo lo dispuesto en la Sección 4.2 (a) i, del contrato Parte Especial.

Se identifica variación al recaudo a causa de las directrices dadas por el Ministerio de Transporte en el Decreto 482 de 26 de marzo.

## 11. ACTIVIDADES Y OBLIGACIONES CUMPLIDAS POR EL INTERVENTOR

Es importante comentar que la Interventoría de manera continua gestiona la documentación que hace parte del contrato de Concesión; tales como: comunicaciones, actas de comité, mesas de trabajo, correspondencia y conceptos de la Interventoría, diseños propuestos, presupuestos, etc., para dar lectura, implementación y aplicación de toda la documentación, para un desarrollo claro y eficiente de las obligaciones contractuales de la Interventoría y del Concesionario, ajustado a lo que se indica en los citados documentos. Se trabaja en la revisión y análisis de documentos, para emitir conceptos y definiciones pertinentes, para el completo desarrollo del alcance definido en el contrato de Concesión.

Adicionalmente durante el mes de **OCTUBRE de 2020** la Interventoría continuó desarrollando las actividades propias de sus funciones y obligaciones, las cuales se presentan a continuación.

Mediante comunicación CETSA-SIGA-OP-035-2017 radicado ANI No. 2017-409-045653-2 del 03/05/2017 la Interventoría solicitó al concesionario elaborar y presentar el cronograma de ejecución de los estudios y diseños con el propósito de facilitar su seguimiento y control, además de la presentación del contrato de diseño.

ACCENORTE en reunión de comité del día 25 de abril de 2017 informó a esta Interventoría lo siguiente:

- El consultor de los Estudios y Diseños viales estará a cargo de la firma consultora CANO JIMÉNEZ ESTUDIOS S.A.
- El consultor para los puentes peatonales de la Unidad Funcional No 2 estará a cargo de Proyectos y Diseños S.A.S.
- El consultor para los puentes vehiculares UF2 y UF3 estará a cargo del diseñador PEDELTA S.A.S.
- El consultor correspondiente al área ambiental estará a cargo de la empresa Medio Natural S.A.S. del ingeniero Rafael Herrera.

Mediante comunicación 5143.013ANI-OP-049-2017 de 30 de mayo de 2017 y radicado ANI No. 2017-409-056432-2 de 30/05/2017 se solicitó al Concesionario allegar a esta



Interventoría el contrato de diseño ya que se presentaba una mora de 22 días en el cumplimiento de esta obligación.

Dado lo anterior, el Concesionario mediante comunicación ACNB-0440-17 del 08/06/2017, remitió a esta Interventoría copia simple del contrato de prestación de servicios suscrito con Cano Jiménez Estudios S.A para la elaboración de Estudios y Diseños Fase III de las Unidades Funcionales 2 y 3. Esta copia de los contratos a su vez fue remitida por el Concesionario a la ANI mediante comunicación con No. de radicado 2017-409-059336-2.

El Concesionario con la comunicación ACNB-0449-17 del 08 de junio de 2017, informó a esta Interventoría que mediante comunicación ACNB-0440-17, radicada en oficinas de la ANI el 05 de junio de 2017 se entregaron copias de los contratos de diseño y las respectivas pólizas expedidas por los contratistas.

Con la comunicación ACNB-0440-17 del 08 de junio de 2017 AcceNorte remitió a esta Interventoría copia de los contratos de prestación de servicios para la elaboración de Estudios y Diseños Fase III de las unidades funcionales 2 y 3 que suscribió con la firma Cano Jiménez Estudios S.A.

Respecto de los cronogramas de Estudios y diseño nos permitimos informar que el 23 de junio de 2017 mediante correo electrónico el Gerente Técnico de ACCENORTE envió una nueva versión de los Cronogramas para las Unidades Funcionales N° 2 y N° 3. Copia fiel de los cronogramas fueron remitidos a la Agencia Nacional de Infraestructura mediante comunicación 5143.013ANI-OP-115-2017, de radicado ANI 2017-409-067820-2 del 28 de junio de 2017.

Accenorte mediante comunicación ACNB-1981-18 del 16 de mayo de 2018 remitió a la Agencia nacional de Infraestructura la póliza 32250 – Anexo 0, correspondiente a la Garantía de Responsabilidad Civil Extracontractual expedida por Chubb Seguros de Colombia S.A.

Así mismo mediante radicado ACNB-2135-18 del 30 de mayo de 2018 el concesionario remitió la póliza 29722 – Anexo 74762, correspondiente la Póliza seguro de Obras Civiles, Sección II expedida por Chubb Seguros de Colombia S.A. Dichas pólizas actualmente se encuentran en revisión de las áreas jurídica y financiera de la Interventoría.

En respuesta a la comunicación de radicado ANI No. 2018-409-032797-2. de asunto, Actualización póliza de Responsabilidad Civil Extracontractual, esta Interventoría mediante la comunicación 5143.013ANI-OP-692-2018 de fecha 23 de mayo de 2018 se envió a la Agencia Nacional de Infraestructura la actualización de pólizas fase de construcción contrato 205 de 2017. La póliza de Garantía Única de Cumplimiento No. 8002003338 y la póliza de responsabilidad civil extracontractual No. 1003036 fueron expedidas por AXA COLPATRIA SEGUROS S.A.

Esta Interventoría mediante el radicado N° 2018-409-066076-2 del día 4 de julio de 2018 realizo observaciones a las pólizas radicadas por el concesionario donde se destaca lo siguiente:

Al realizar la revisión de la inclusión de este amparo, se evidenció lo siguiente:

En primer lugar, se está en presencia del Anexo 74762 a la Póliza 29722, mediante la cual se incluyó al seguro de obras civiles, la sección II de la póliza con valor asegurado de \$96.456.525.989 por la vigencia que comprende el periodo del 6 de abril de 2018, fecha en la cual se firmó el acta de inicio de la fase de construcción, al 7 de octubre de 2019.

El contenido general de la póliza se indica en la **Tabla No.1 Seguro Obras Civiles inclusión sección II.**

TIPO DE PÓLIZA	TIPO DE AMPARO	NUMERO DE PÓLIZA	ASEGURADORA	BENEFICIARIO/ ASEGURADO	TOMADOR	FECHA DE INICIO	FECHA DE VENCIMIENTO	VALOR ASEGURADO
Seguro de Daños Contra Todo Riesgo	Sección II: Amparo de construcción, reparación, rehabilitación y/o mejoramiento	29722	Chubb Seguros Colombia S.A.	ANI	Accesos Norte de Bogotá S.A.S.	04/06/2018	07/10/2019	\$96.453.525.9889

**"Tabla No.1 Seguro Obras Civiles inclusión sección II"**

Al respecto, se realizan las siguientes observaciones: La primera, es que el número del Anexo 74762 no corresponde al consecutivo de la póliza relacionada.

Adicionalmente, como ya se indicó, el presente anexo 74762 hace la inclusión a la sección II de la garantía de seguro de daños contra todo riesgo, en virtud de lo dispuesto en la sección 12.8 de la Parte General del Contrato de Concesión que reza de la siguiente manera:

Dado lo anterior el concesionario informó mediante comunicación ACBN-2256-18 dirigida a la Agencia Nacional de Infraestructura, con copia a esta interventoría y radicada el 6 de julio de 2018, suscrita por el representante legal y revisor fiscal suplente, en el citado documento expresan lo siguiente "En cumplimiento a lo establecido en el contrato de de concesion, numeral 7.5 de la parte especial, nos permitimos certificar que el valor total

de las obras correspondientes al contrato de construcción de la unidad funcional 2, es la suma de noventa y seis mil millones cuatrocientos cincuenta y tres millones quinientos veinticinco mil novecientos ochenta y nueve pesos m/cte (\$96.453.525.989)”

Contando con dicha certificación, se procedió a verificar el valor consignado en dicho documento, corresponde con el monto amparado en la garantía y se encontró que si existe tal correspondencia.

Así las cosas con base en la certificación presentada por el concesionario y de acuerdo a la revisión realizada, la póliza remitida por ACCENORTE S.A.S se encuentra acorde a los requerimientos contractuales.

El 31 de julio de 2018 el Concesionario hizo entrega de la garantía de responsabilidad Civil Extracontractual (Póliza 32250) y de la garantía de Responsabilidad Civil (44682) atendiendo las observaciones que respecto de esta última, se habían formulado. La Interventoría respondió señalando que luego de realizar la revisión de los documentos presentados “se encuentra que la actualización realizada corresponde con el requerimiento contractual, encontrándose esta garantía expedida en debida forma”.

La Agencia emitió la comunicación 20183060356211 de 24 de octubre de 2018, en la cual manifestó que de conformidad con los conceptos emitidos por sus distintas dependencias y por la interventoría mediante oficio con radicado ANI 2018-10722-2 de 17 de octubre, se encontró que luego de confrontar la garantía presentada con las estipulaciones contractuales y legales, se constató que las garantías se encontraban ajustadas

En lo que respecta al seguro de obras civiles, se tiene que el día 21 de septiembre de 2018, el Concesionario radicó el certificado 1 a la Póliza de Seguro de Obras Civiles – Sección II Amparo de Construcción, reparación, rehabilitación y/o mejoramiento. Póliza 29772, mediante la cual atendió las observaciones formuladas por la Agencia mediante comunicado ANI20183060234071. Esta Interventoría se pronunció por su parte mediante comunicación con radicado ANI No. 2018-409-105744-2, señalando que la información incluida en la certificación, efectivamente atendía los requerimientos realizados por la Agencia.

La interventoría mediante comunicación 5143.013ANI-OP-0172-2019 con radicado ANI N°2019-409-009241-2 del 30/Ene/2019, realizó la entrega de los estudios y diseños de la UF2, en medio físico y digital incluyendo planos de nueve (9) volúmenes de estudio.

Teniendo en cuenta la comunicación ANI 2018-306-019913-1 del 27/Jun/2019 , mediante la cual la Agencia informa que la decisión de la ANI para la intervenicon de la UF3 es escoger la Variante Chía, denominada “Carretera de los Andes”, como alternativa de alcance para la contrucción de la Unidad Funcional 3, por lo anterior el Concesionario continuó la elaboración de los Estudios y Diseños de la UF3, los cuales a la fecha se encuentran avalados, con excepción del volumen hidráulico y diseños de estructuras de la intersección el Humero, de los cuales el concesionario se encuentra elaborando modificaciones y ajustes según observaciones remitidas por la interventoría.

Por otra parte, la Agencia Nacional de Infraestructura para la Unidad Funcional 1, mediante comunicación Rad salida N° 20193060394641 del 15 de noviembre de 2019 solicitó al Concesionario “iniciar los Estudios y Diseños y actividades preconstructivas y constructivas de esta Unidad Funcional, conforme lo establecido en el Apéndice Técnico 1 del Contrato de Concesión No. 001 de 2017.”; en virtud de lo anterior, el Concesionario se encuentra desarrollando los estudios y diseños fase 3 para la UF1.

## 12. CONCLUSIONES Y RECOMENDACIONES

### 12.1 CONCLUSIONES

#### 12.1.1 ÁREA ESTRUCTURAS

El Concesionario Accenorte siguiendo el Plan de Reactivación de Obras presentado mediante comunicación ACNB-00007811-2020 con radicado ANI No. 20204090346382 del 15 de abril de 2020, el cual cuenta con concepto de no objeción emitido por Interventoría mediante comunicación 5143.013ANI-OP-0942-2020 con radicado ANI No. 20204090348612 del 16 de abril de 2020, ha continuado con las actividades de construcción en cada una de la Unidades Funcionales, presentándose los siguientes porcentajes de avances de obra:

<b>UF-2</b>	
Puentes Peatonales	Porcentajes
Bascula	100,00%
Cuernavaca (sin incluir rampa central)	100,00%
Rampa central Cuernavaca	91,60%
Centro de eventos	100,00%
Unicoc	100,00%
olímpica	100,00%
Puentes Vehiculares	
Manantial	100,00%
<b>UF-3</b>	
Puentes Vehiculares	Porcentajes
El Humero (BOXS)	83,70%
Rio Bogotá Norte	8,54%
Rio Bogotá Sur	8,54%
Puentes Peatonales	Porcentajes

Cundinamarca	19,87%
Manuela Beltrán	22,06%
La Diana	23,59%

En el presente periodo el Concesionario está realizando remates de obra de la construcción de los puentes peatonales y vehiculares de la Unidad Funcional 2. Igualmente el Concesionario entregó los resultados de las pruebas de carga sobre el puente vehicular Manantial y Puentes Peatonales la Báscula, Cuernavaca, Centro de Eventos, Unicoc y Olímpica, pruebas que dieron resultados satisfactorios.

En la Unidad Funcional 3, se adelantaron obras de rellenos en material granular sobre los geobloques en los enfoques de los vástagos de los estribos de los puentes vehiculares sobre el Rio Bogotá de los ejes No 2 costado Oriental o Autopista Norte.

En el costado Occidental no se han podido realizar obras de cimentación por problemas en la negociación de los predios.

En el Intercambiador del Humero se terminaron de construir las calzadas aéreas de los Boxes. Se construyó el terraplén intermedio entre el Box No 1 y No 2, de terraplenes queda pendiente solamente el del costado occidental del Box No 2, el cual no se ha podido construir por interferencia con el tráfico vehicular actual.

Con relación a los Puentes peatonales de la Diana, Cundinamarca y Manuela Beltrán se culminó con los pilotes faltantes del puente peatonal Cundinamarca, ya quedaron construidos todos los pilotes de los puentes peatonales de la Diana, Cundinamarca y Manuela Beltrán. Con relación a los dados de cimentación quedaría faltando un dado en el puente peatonal Manuela Beltrán y cuatro dados del puente peatonal Cundinamarca del total de todos los dados de estos puentes. Se espera en el mes de noviembre de 2020 iniciar con el izaje de los prefabricados de los puentes peatonales comenzando con el puente peatonal La Diana.

### 12.1.2 ÁREA SOCIAL

- La Interventoría ha realizado seguimiento virtual a las publicaciones por redes sociales, página web, YouTube, verificación del correo electrónico de atención al usuario y línea celular de atención al usuario.

Oficina Principal: Carrera 100 No. 25C - 11, Teléfono 3 10 08 11 – Bogotá, Colombia

Oficina de Campo: Carrera 53A No. 174A-36 Tel 7 02 45 34– Bogotá, Colombia

intaccesosnorte@gmail.com

- Debido a las medidas del Gobierno Nacional frente a la pandemia COVID-19, el Concesionario continuó con la implementación de la estrategia de atención al usuario virtual para la oficina fija principal y satélite, a la cual se le ha hecho seguimiento de forma aleatoria a través de llamadas telefónica y correo electrónico verificando el funcionamiento de los canales de atención.
- En el mes el Concesionario programó las oficinas de atención al usuario móviles, las cuales fueron ubicadas en diferentes puntos del corredor vial, la interventoría realizó la respectiva verificación y seguimiento. .
- En el mes de octubre de 2020 se realizó seguimiento a las publicaciones realizadas a trabajadores del proyecto y comunidad del área de influencia a través de correo electrónico y WhatsApp.
- Durante el periodo se realizó seguimiento a las campañas de cultura vial publicadas en redes sociales y YouTube por parte del concesionario.
- Por las medidas adoptadas por el Gobierno Nacional en cuanto al aislamiento preventivo, frente a la pandemia COVID-19, por parte de esta interventoría se realizó seguimiento a las medidas de divulgación, información y socialización incluidas por el concesionario en el protocolo de bioseguridad COVID-19
- Durante el período se revisaron y firmaron los consolidados de los programa de atención al usuario, gestión institucional y vinculación de mano de obra.
- Se cumplió con el envío del informe quincenal de PQRS de acuerdo a lo solicitado por la Agencia Nacional de Infraestructura - ANI.
- Se revisó la actualización al plan de gestión social contractual para el año 2020.
- Se revisó y se dio No objeción por parte de Interventoría a la estimación del plan de compensaciones socioeconómicas de la unidad funcional 1.
- Se revisaron insumos sociales (Fichas sociales) de la unidad funcional 1.
- Se revisaron los capítulos del estudio de impacto ambiental de la Unidad Funcional 1 - medio socioeconómico.
- Se revisó el inserto regional, el cual fue publicado en el periódico Adrenalina.

### 12.1.3 HIDRÁULICA

Para la Unidad Funcional 1, durante el mes de octubre se realizó la segunda revisión al Volumen VII Estudio de Hidrología, Hidráulica y Socavación Unidad Funcional 1, se espera respuesta y ajustes por parte de la Concesión.

Se otorgó concepto de viabilidad técnica para las adecuaciones realizadas al Volumen de Hidrología e Hidráulica UF2 y a los Planos Record presentados, sin embargo, esta viabilidad está condicionada al seguimiento que se realizara al funcionamiento de las obras de drenaje que presentaron ajustes, como el caso del sumidero ubicado en el K0+050.

Se otorgó concepto de viabilidad técnica para la construcción de las modificaciones y adecuaciones realizadas al Volumen de Hidrología e Hidráulica UF3 en Versión 7, sin embargo, esta viabilidad está condicionada a los ajustes que se requieran de acuerdo a la revisión pendiente del sector humero.

### 12.1.4 GEOLOGÍA

- Requerir nuevamente al consultor para que agilice la entrega de las correcciones tratadas en las dos mesas virtuales de trabajo, una con el geólogo y otra con el hidrogeólogo.
- No se puede emitir concepto de NO OBJECCIÓN, al no recibir los documentos corregidos.

### 12.1.5 ÁREA FINANCIERA

- **Gestión Financiera y Constructiva:** el proyecto hasta el momento ha presentado un nivel de pagos y operaciones con proveedores creciente a partir de junio del 2018 en función del inicio de la fase de construcción para las Unidades Funcionales Números 2 y 3, esta última iniciada a partir de marzo de 2019.

Al realizarse el primer desembolso del crédito senior del proyecto, este implicó que el volumen de recursos disponibles se multiplicó por 7, agilizando mucho más las actividades constructivas del concesionario. Este desembolso fue por \$108.000 millones de pesos corrientes, incrementado además con desembolsos adicionales de \$109.000 millones en marzo y de \$39.800 millones en Agosto de 2020.

- **Operación de Recaudo del Proyecto:** En el mes de diciembre de 2017 se inició por parte del Concesionario la operación de recaudo, esto en línea con la directriz trazada por la



ANI, entorno a que el proyecto dirigido por Devinorte se reversara a la nueva concesión. Vale la pena mencionar, que a la subcuenta de depósito especial ingresan tanto el recaudo neto, como los dineros reportados como sobrantes en caja, los cuales se encuentran en plena concordancia con los reportes de Accenorte, el operador de recaudo Atlas y las consignaciones en la Fiduciaria Bancolombia. De esta subcuenta los egresos realizados hasta el momento son: **I)** el del pago al Fondo de Seguridad Vial FOSEVI, administrado por el INVIAS, y **II)** El pago al concesionario Accenorte por los costos operacionales de la UF4.

En Marzo de 2020 al presentarse la cuarentena por el Covid-19, los decretos reglamentarios de esta emergencia establecieron el no cobro de peajes a los diferentes vehículos que pasan por el proyecto, de tal forma que el recaudo se ha venido afectando desde entonces. En Septiembre de 2020 el recaudo total del proyecto aumentó hasta un nivel de 79% del mismo mes del año 2019.

- **Aportes Equity:** Los aportes Equity y los Fondeos a las diferentes Subcuentas, se han estado realizando conforme el cronograma establecido los numerales 4.4 y 4.5 de la parte Especial del Contrato de concesión. Actualmente ha habido una serie de aportes en dinero consecutivos en los últimos meses, estos aportes han estado soportando las exigencias de fondos del proyecto, de forma adecuada a las necesidades financieras del mismo.
- **Entrega y pago de las Unidad Funcionales 2 y 4:** El día 06 de julio de 2020, el concesionario Accenorte colocó a disposición de la ANI la Unidad Funcional 2 del proyecto, con lo cual inició el procedimiento establecido en el contrato de concesión para su respectiva recepción por parte de la ANI, así como consecuentemente iniciar el pago de la retribución, la cual aplicaría a partir del mes Octubre e implicaría tanto a la UF 2 como a la UF 4, con la consecuente medición de los diferentes indicadores de cumplimiento contractual.

#### 12.1.6 SALUD Y SEGURIDAD EN EL TRABAJO

- Se evidenció la implementación del protocolo de bioseguridad ACN-PA-SGI-SST-I-011 PROTOCOLO DE BIOSEGURIDAD V2 y las medidas correctivas frente a los hallazgos identificados por la Interventoría.
- La Interventoría realizó recorridos diarios a las unidades funcionales 2, 3 y 4 del proyecto y comunicó los hallazgos identificados.

---

Oficina Principal: Carrera 100 No. 25C - 11, Teléfono 3 10 08 11 – Bogotá, Colombia

Oficina de Campo: Carrera 53A No. 174A-36 Tel 7 02 45 34– Bogotá, Colombia

intaccesosnorte@gmail.com

- Se mantuvo una comunicación constante con el concesionario con el fin de validar la ejecución e implementación de acciones de mejora.
- Se recibe certificación de revisor fiscal correspondiente al mes de septiembre.
- De acuerdo con la verificación en campo de los soportes de actividades de alto riesgo, se pudo concluir que los subcontratistas mantienen la documentación pertinente en el frente de trabajo y que cuentan con el coordinador de altura.
- En el informe del mes de septiembre el concesionario reportó dos accidentes laborales de Accenorte S.A.S. y cinco accidentes laborales de subcontratistas con los respectivos reportes ante la ARL, investigación de accidentalidad, lección aprendida e implementación del plan de trabajo.
- Se evidenció cumplimiento con programa de inducción y capacitación a trabajadores.
- Se realizaron acciones correctivas y preventivas por parte del concesionario respecto a los hallazgos identificados por la Interventoría como: acondicionamientos locativos en los peajes, señalización de zonas de alto riesgo, orden y aseo, instalación de etiquetas de productos químicos y mantenimiento de insumos para desinfección.
- Se considera pertinente el incremento en el personal SST de la Concesión ya que se incrementó el número de trabajadores del Consorcio Constructor Accesos Norte.

#### 12.1.7 ÁREA AMBIENTAL

- En este periodo se ha mantenido el seguimiento permanente a las actividades de obra que se realizan en la UF 2, UF 3 y UF 4, y se han remitido comunicados con observaciones frente a las medidas establecidas en los Planes de Manejo Ambiental contenido en los Estudios de Impacto Ambiental elaborados por el Concesionario y aprobado por la ANLA para las Unidades Funcionales 2 y 3, así como del PAGA para la UF4.
- Se realiza revisión del EIA para la UF 1.
- Se efectúa revisión del Estudio de Sustracción de la Reserva Forestal Protectora Nacional del Bosque Oriental de Bogotá.
- Se efectúa seguimiento al avance del Concesionario al estudio ambiental para modificar la licencia ambiental de la UF 2.

- En el presente mes se continúa con el seguimiento al avance frente a los requerimientos ambientales para la entrega de la Unidad Funcional 2.
- Se realiza visita al avance de las compensaciones ambientales, con el objeto de establecer el estado y la cantidad ejecutada para las actividades de siembra, mantenimiento y aislamiento.

#### 12.1.8 GESTIÓN DE RIESGOS

- En el periodo se mantiene el aumento en la valoración de la probabilidad de ocurrencia por parte de la interventoría para el riesgo No.4 para la UF1 y UF4 de gestión ambiental.

#### 12.1.9 ÁREA DE TOPOGRAFÍA

- En la Unidad Funcional No. 3, en las abscisas K1+892, K2+480 y K2+077 donde se instaló tubería para alcantarillado, falta la construcción de las cajas que están ubicadas sobre el separador central, las cuales recibirán también el flujo agua de las cunetas perimetrales que se construyen en las Calzadas Principal Norte y Sur.
- En la Calzada Principal Sur continua la construcción de las cunetas perimetrales. Se encuentran culminados los tramos comprendidos entre abscisas K1+810 al K2+502.
- Entre abscisas K1+690 al K1+800 Calzada Principal Norte y Sur se realizan revisiones periódicas donde se han evidenciado asentamientos de hasta 15 centímetros y las grietas transversales ubicadas en las abscisas K1+735.8 Calzada Principal Norte y K1+716.8 Calzada Principal Sur, cercanas a la abscisa del inicio del nivel No. 1 de la zona de aligeramiento en geobloques. Semanalmente se realizarán controles de asentamientos a la zona para determinar el comportamiento del terreno.
- En la Intersección Humero se han fundido las placas superiores del Box Couvert No. 1 en la Calzada Elevada Norte y Sur. En la revisión periódica que se realiza para determinar el comportamiento de la estructura del Box se han encontrado asentamientos máximos de 12 centímetros.
- Para el Box Couvert No. 2 se había fundido la placa superior de la Calzada Elevada Norte y en el presente mes se fundió la placa superior en la Calzada Elevada Sur. De acuerdo a las nivelaciones se determinó que se han presentado asentamientos hasta de 10 centímetros.

- Los tramos actualmente intervenidos en la Intersección Humero son: Calzada Principal Sur del K0+000 al K0+180, Calzada Principal Norte del K0+000 al K0+252, Calzada Elevada Sur del K0+074 al K0+150 y K0+175 al K0+220, Calzada Elevada Norte del K0+074 al K0+130 y K0+175 al K0+220, Glorieta del K0+000 al K0+085, K0+130 al K0+248,39, Ramal de Salida 2 del K0+000 al K0+104,18, Ramal de Salida 3 del K0+190 al K0+230, Ramal de entrada del K0+052 al K0+068, Ramal Entrada 2 del K0+000 al K0+069,82.
- Continuó instalación de materiales granulares. Se realiza instalación de recebo para terraplen y subbase entre abscisas K0+190 al K0+220 Ramal de Salida No. 3.
- En la Intersección Humero continúa la construcción de muros en tierra armada localizados según diseño. Así mismo, continua instalación de redes de alcantarillado de 12", 18", 36" y 48" según diseños.
- En el puente sobre el Rio Bogotá Unidad Funcional No. 3 se encuentran fundidos los muros y aletas laterales de los estribos No. 2 Calzada Principal Sur y Norte en la abscisa K1+685.70.
- El Puente Peatonal Bascula se encuentra terminado. Entre los días 21 y 24 de julio de 2020 se realizó prueba de carga rampas occidental y oriental. El 24 de septiembre del 2020 se realizó prueba de carga para pasarela.
- En el K1+540 se encuentra construido el Puente Peatonal Cuernavaca. En los días 29 y 30 de septiembre del 2020 se realizó prueba de carga en pasarela.
- En el K2+190 el puente peatonal del Centro de Eventos se encuentra terminado. El día 13 de mayo del 2020 se realizó la prueba de carga y habilitación posterior.
- En el K3+015 se encuentra construido el Puente Peatonal Unicoc. El día 28 de julio se realizó prueba de carga.
- En el K3+460 el Puente Peatonal Olímpica se encuentra terminado. El día 5 de agosto se realizó prueba de carga en pasarela.
- En el Puente Peatonal La Diana, se encuentran fundidos todos los dados para columnas C1, C2, C3, C4, C5 y C6. Así mismo, están fundidos los dados de la pasarela P1, P2 y P3. Se realizan labores de excavación, instalación de tubería y construcción de pozo para alcantarillado sanitario paralelo a la rampa oriental.
- En el Puente Peatonal Universidad de Cundinamarca actualmente se encuentran fundidos los dados de las columnas 4, 5 y 6 de la rampa Costado Oriental, así también los dados de

los ejes No. 2 y 3 de la pasarela. Se realizó excavación, amarre de acero e instalación de concreto para todos los pilotes de la rampa Costado Occidental.

- En el puente Manuela Beltrán actualmente se encuentran fundidos los dados de las columnas 1, 2, 4, 5 y 6 de la rampa costado oriental, así también, los dados de las pilas No. 2 y 3 de la pasarela. Se realizó la construcción de un pozo de inspección y dos tramos de alcantarillado para desviar la red que se cruzaba con los dados de la rampa occidental. Igualmente, se realizó la reparación, fundida y prueba de carga al pilote que había quedado corto en la construcción.
- La Unidad Funcional No. 2 culminó y se dejaron construidas las obras de urbanismo como son muros de contención, ciclo ruta, andenes y las bahías peatonales del costado occidental e instalación de paraderos para los puentes peatonales según diseño.
- Se encuentra instalada la capa de rodadura en pavimento asfáltico entre las abscisas K0+000 al K3+967 en el Costado Oriental y entre abscisas K0+000 al K3+900 en el Costado Occidental separador central de la Autopista Norte en la Unidad Funcional 2.
- La instalación del pavimento asfáltico para ciclo ruta se ubica en los tramos comprendidos entre abscisas K0+030 al K0+088, K0+120 al K0+344, K0+452 al K0+530, K1+602 al K1+625, K1+644 al K1+692, K1+718 al K1+748, K1+780 al K1+816, K1+836 al K1+856, K1+873 al K1+890, K1+935 al K1+962, K1+995 al K2+023, K2+027 al K2+036, K2+047 al K2+051, K2+078 al K2+092, K2+219 al K2+242, K2+247 al K2+258, K2+292 al K2+331, K2+344 al K2+352, K2+362 al K2+380, K2+395 al K2+498, K2+505 al K2+569, K2+598 al K2+655, K2+948.20 al K2+968.80, K3+162 al K3+187, K3+240 al K3+284, K3+365 al K3+400, K3+413 al K3+422, K3+575 al K3+592, K3+608 al K3+650, K3+667 al K3+714, K3+738 al K3+800, K3+802 al K3+818, K3+845 al K3+943, K3+952 al K4+036 y K4+096 al K4+175.20.
- En la Unidad Funcional No. 2 se han construido las cajas de inspección eléctricas localizadas en las abscisas K0+145, K0+150, K0+300, K0+385, K0+710, K0+770, K0+807, K0+878, K0+927, K0+940, K0+998, K1+050, K1+370, K1+575, K1+573, K1+535, Costado Occidental y K0+053, K0+098, K0+131, K0+200, K0+269, K0+300, K0+346, K0+405, K0+451, K0+504, K0+550, K0+622, K0+705, K0+723, K0+732, K0+768, K0+786, K0+800, K0+854, K0+950, K1+310, K1+314, K1+475, K1+628, K1+690, K1+766, K1+837, K1+915, K1+952, K2+005, K2+050, K2+113, K2+184, K2+264, K2+315, K2+395, K2+457, K2+549, K2+571, K2+655, K2+739, K2+810, K2+938, K2+983, K3+052, K3+111, K3+173, K3+255,

Oficina Principal: Carrera 100 No. 25C - 11, Teléfono 3 10 08 11 – Bogotá, Colombia

Oficina de Campo: Carrera 53A No. 174A-36 Tel 7 02 45 34– Bogotá, Colombia

intaccesosnorte@gmail.com

K3+338, K3+419, K3+498, K3+549, K3+649, K3+708, K3+785, K3+830, K3+842 Costado Oriental. En la Unidad Funcional No. 3 se han construido las cajas de inspección eléctricas localizadas en las abscisas K0+022, K0+078, K0+136, K0+150 Ramal de Salida y en el K0+230 Retorno. En la mayoría de ellas se ha realizado la instalación de las redes.

- Sobre el carril de ampicación de la Calzada Oriental en la Unidad Funcional No. 2 se encuentra construido el Puente Vehicular Manantial. El día 24 de septiembre del 2020 se realizó el acompañamiento a la Prueba de Carga.
- Las anteriores actividades son controladas y verificadas por la comisión de topografía mediante mediciones y chequeos planimétricos y altimétricos teniendo en cuenta el diseño no objetado por esta Interventoría.

### 12.1.10 ÁREA PREDIAL

La gestión predial implica una serie de actividades conducentes a la transferencia de los predios requeridos para la ejecución del Proyecto a nombre de la Agencia Nacional de Infraestructura - ANI. En tal sentido, es importante señalar que a la fecha la Unidad Funcional 1, dispone de estudios de trazados y diseño geométrico con concepto NO OBJETADO-CONDICIONADO emitido por parte de la Interventoría.

Dicho lo anterior, a la fecha el Concesionario ha remitido en la Inteventoría un total de setenta y ocho (78) expedientes prediales, de los cuales veintiséis (26) expedientes prediales se encuentran aprobados por la Interventoría, siete (7) expedientes prediales se encuentran en proceso de revisión y validación por parte de la Interventoría y cuarenta y cinco (45) expedientes prediales se encuentran en proceso de ajuste por parte del Concesionario.

Respecto al Plan de Adquisición de Predios correspondiente a la Unidad Funcional 1, fue remitido y ajustado en varias oportunidades por el Concesionario, atendiendo las observaciones oportunamente remitidas por la Interventoria. Finalmente, una vez revisado y validado, fue no objetado por parte de la Interventoría.

No obstante, en el marco de la suscripción del Otrosí No. 2 al Contrato de Concesión, en cuyo numeral 5. CONSIDERACIONES RESPECTO A LA UNIDAD FUNCIONAL 1, se modifica el alcance contractual de la Unidad Funcional 1, la Interventoría solicitó a través de la comunicación 5143.013ANI-OP-1857-2020 del 06/08/2020 remitir el Plan de

Adquisición de Predios de la Unidad Funcional 1 ajustado en función del Plan de Obras actualizado.

En consecuencia, el Concesionario remitió a través de la comunicación ACNB-9059-2020 del 25/08/2020 el Cronograma de Adquisición de Predios de la Unidad Funcional 1 ajustado. Una vez revisado y validado, la Interventoría emitió concepto de aprobación al el Cronograma de Adquisición de Predios de la Unidad Funcional 1, a través de comunicación 5143.013ANI-OP-2170-2020 del 07/09/2020.

Respecto al Estudio de Zonas Homogéneas correspondiente a la Unidad Funcional 1, fue remitido y ajustado en varias oportunidades por el Concesionario, atendiendo las observaciones oportunamente remitidas por la Interventoría. Finalmente, una vez revisado y validado, fue no objetado por parte de la Interventoría.

Respecto a la Unidad Funcional 2, a la fecha, se cuenta con disponibilidad de los cuatro (4) predios objeto de adquisición y el predio del separador central requerido para la ampliación de las calzadas, el cual mediante acta del 1 de marzo de 2017 por parte de la Agencia Nacional de Infraestructura – ANI al concesionario ha estado disponible antes de la firma del acta de inicio de obras para la ejecución del proyecto en esta unidad funcional, lo que representa la disponibilidad del 100% de la longitud efectiva.

Respecto a los cuatro (4) predios objeto de adquisición (ANB-2-002, ANB-2-004A, ANB-2-014 y ANB-2-016) requeridos para desarrollar las obras de urbanismo e implantación de puentes peatonales, cuya gestión predial se encuentra a cargo del Concesionario, todos disponen de escrituras públicas firmadas a nombre de la ANI. Los predios ANB-2-002, ANB-2-04A y ANB-2-014 disponen de folio de matrícula inmobiliaria registrado a favor de la ANI, quedando pendiente el registro de la escritura pública en la Oficina de Registro de Instrumentos Públicos del predio ANB-2-016. En tal sentido, considerando lo informado por el Concesionario en el mes de agosto, la Interventoría no ha observado avance en las actividades de gestión predial en la Unidad Funcional 2 respecto al mes inmediatamente anterior.

Respecto al proceso de verificación para recibo de la Unidad Funcional 2, inicialmente el Concesionario remitió la memoria técnica para cierre de construcción Unidad Funcional 2, a través ACNB-8406-2020 del 03/07/2020. Una vez revisado y verificada la información

relativa al proceso de gestión y adquisición predial contenida en la memoria técnica, la Interventoría emitió observaciones a través de comunicación 5143.013ANI-OP-1793-2020 del 31/07/2020. En consecuencia, el Concesionario remitió la comunicación ACNB-9201-2020 del 03/09/2020 indicando el ajuste de técnica atendiendo las observaciones previamente emitidas por la Interventoría. Sin embargo, una vez revisada y validada la información contenida en la memoria técnica remitida, la Interventoría evidenció algunas inconsistencias, emitiendo observaciones a través de la comunicación 5143.013ANI-OP-2278-2020 del 16/09/2020. En consecuencia, el Concesionario remitió la Memoria Técnica ajustada a través de la comunicación ACNB-9629-2020 del 25/09/2020, la cual se encuentra en proceso de revisión y validación por parte de la Interventoría.

En el mismo sentido, el Concesionario remitió la notificación de la puesta a disposición de la Unidad Funcional 2, a través de la comunicación ACNB-8426-2020 del 06/07/2020. En consecuencia, una vez realizado el proceso de verificación de la Unidad Funcional 2, a través de visita técnica realizada el día 27 de julio de 2020 a los cuatro (4) predios objeto de adquisición requeridos, la Interventoría emitió concepto a través de comunicación 5143.013ANI-OP-1793-2020 del 31/07/2020.

En cuanto a la Unidad Funcional 3, considerando la terminación del Convenio Interadministrativo No. 019 de 2017 suscrito entre la Agencia Nacional de Infraestructura – ANI y el municipio de Chía, el pasado 8 de mayo de 2020 por vencimiento de plazo, y con fundamento en los resultados obtenidos en materia de gestión predial derivados de la ejecución del mencionado Convenio, que originaron la declaratoria del Evento Eximente de Responsabilidad – EER, reconocida en Comité de Contratación del 12 de febrero de 2020, con ocasión a la imposibilidad de terminación de la construcción de la Unidad Funcional 3 en los tiempos previstos, el acta de declaratoria de evento eximente de responsabilidad manifiestó que en el marco del Otrosí No. 2 al Contrato de Concesión, el Concesionario deberá adelantar las actividades constructivas a medida que se obtenga la disponibilidad de los predios, ya sea mediante adquisición a través de cesiones, enajenación voluntaria o expropiación.

Dicho lo anterior, con corte al 31 de octubre de 2020, en el marco de la suscripción del Otrosí No. 2 al Contrato de Concesión, de los veintisiete (27) predios cuyo proceso de



gestión y adquisición predial se encuentran a cargo del Concesionario, el Concesionario ha remitido en la interventoría un total de veintisiete (27) expedientes prediales, de los cuales la interventoría ha aprobado los insumos prediales contenidos en veintitrés (23) expedientes prediales, y cuatro (4) expedientes prediales se encuentra en proceso de ajuste por parte del Concesionario.

Respecto a los avalúos comerciales corporativos, con corte al 31 de octubre de 2020, el Concesionario ha remitido en la Interventoría un total de veintiséis (26) informes de avalúo, de los cuales la Interventoría ha aprobado un total de veintidós (22) informes de avalúo y cuatro (4) informes de avalúo se encuentran en proceso de ajuste por parte del Concesionario.

Por otra parte, el Concesionario remitió el proyecto de acto administrativo mediante el cual se declara la expropiación del predio identificado con el número ANB-3-038 a través de la comunicación ACNB-9359-2020 del 10/09/2020. Una vez revisado y validado el proyecto de resolución de expropiación y todos sus anexos, la Interventoría emitió observaciones a través de correo electrónico el 15/09/2020. En consecuencia, el Concesionario remitió nuevamente el proyecto de resolución de expropiación ajustado junto con todos sus anexos, a través de correo electrónico el 15/09/2020. Una vez revisado y validado, la Interventoría emitió concepto de viabilidad a través de la comunicación 5143.013ANI-OP-2298-2020 del 17/09/2020.

En el mismo sentido, el Concesionario remitió los proyectos de actos administrativos mediante los cuales se declaran las expropiaciones de los predios identificados con las fichas prediales ANB-3-026, ANB-3-027, ANB-3-028, ANB-3-029, ANB-3-030, ANB-3-031, ANB-3-032, ANB-3-033, ANB-3-034, ANB-3-035, ANB-3-036, ANB-3-037, ANB-3-037A y ANB-3-039, a través de la comunicación ACNB-9719-2020 del 02/10/2020. Sin embargo, una vez revisados y validados los proyectos de resolución de expropiación y todos sus anexos, la Interventoría emitió observaciones a través de correo electrónico el 06/10/2020. En consecuencia, el Concesionario remitió nuevamente los proyectos de resolución de expropiación ajustados junto con todos sus anexos, a través de correo electrónico el 07/10/2020. Una vez revisados y validados, la Interventoría emitió conceptos de viabilidad a través de las comunicaciones 5143.013ANI-OP-2527-2020,

5143.013ANI-OP-2526-2020, 5143.013ANI-OP-2525-2020, 5143.013ANI-OP-2524-2020, 5143.013ANI-OP-2523-2020, 5143.013ANI-OP-2520-2020, 5143.013ANI-OP-2522-2020, 5143.013ANI-OP-2521-2020, 5143.013ANI-OP-2518-2020, 5143.013ANI-OP-2516-2020, 5143.013ANI-OP-2517-2020, 5143.013ANI-OP-2519-2020, 5143.013ANI-OP-2515-2020 y 5143.013ANI-OP-2514-2020 del 13/10/2020.

En el mismo sentido, el Concesionario remitió el proyecto de acto administrativo mediante el cual se declara la expropiación de predio identificado con la ficha predial ANB-3-043, a través de la comunicación ACNB-9718-2020 del 02/10/2020. Sin embargo, una vez revisado y validado el proyecto de resolución de expropiación y todos sus anexos, la Interventoría emitió observaciones a través de correo electrónico el 06/10/2020. En consecuencia, el Concesionario remitió nuevamente el proyecto de resolución de expropiación ajustado junto con todos sus anexos, a través de correo electrónico el 07/10/2020. Una vez revisado y validado, la Interventoría emitió concepto de viabilidad a través de la comunicación 5143.013ANI-OP-2531-2020 del 13/10/2020.

#### **12.1.11 OPERACIÓN Y MANTENIMIENTO**

De lo presentado en este capítulo respecto a actividades de operación, y estado de la infraestructura vial que se tiene a cargo del Concesionario, podemos concluir lo siguiente:

- Para el presente periodo, y ante lo declarado en la Resolución 6185 de 2020 del 31 de mayo de 2020, que deroga la Resolución 4985 del 13 de abril de 2020, emitidas por la Agencia Nacional de Infraestructura, se reanuda la medición de Indicadores a partir del primero (1°) de junio del 2020, labores que se constataron por parte de esta Interventoría en los diferentes recorridos que se ejecutan por los corredores viales concesionados a cargo de Accenorte. Igualmente, se revisó el cumplimiento a los tiempos de prestación de servicios para accidentes y emergencias como de incidentes; así mismo, corroborando que el Concesionario siempre tuviese dispuesto todos sus equipos de operación para brindar el apoyo necesario cuando se presente algún hecho en donde se requiera contar con su servicio.
- En los recorridos que realiza esta Interventoría, de manera permanente y constante, se logró revisar el cumplimiento por parte del concesionario, de la disposición de todos sus

equipos en operación, con el fin de prestar el apoyo a los usuarios que hacen uso del corredor vial, en caso de necesitarse algún servicio.

- Las fisuras, que en realidad para algunos tramos ya eran grietas en bloques y piel de cocodrilo, finalmente fueron atendidas por el Concesionario realizando labores de rehabilitación a la carpeta de rodadura durante los meses de febrero, marzo, abril y mayo de 2019, en algunos sectores que habían sido identificados por la Interventoría como críticos, especialmente en el corredor Cajicá - Zipaquirá, que de no haber sido corregidos de manera oportuna, se ponía en grave riesgo no solo el estado de la carpeta de rodadura sino además se podría verse comprometidas las capas granulares de las estructuras viales en los tramos del corredor vial que se encontraba afectado de manera considerable, ante la llegada de la época invernal que se avecina de manera pronta, que por situaciones de aguas de escorrentía se hubiesen filtrado a las capas granulares lavando los finos del material granular y generando unos vacíos a las mismas capas estructurales, con la posibilidad de un reacomodamiento de los tamaños mayores y con el posterior colapso de las estructuras viales. Así mismo, durante los periodos comprendidos entre febrero de 2019 a enero de 2020, el Concesionario realizó actividades de rehabilitación a la carpeta de rodadura, ejerciendo labores de fresado y reemplazo de la misma, en algunos tramos comprendido entre los municipios de Cajicá - Zipaquirá por ambas calzadas, variante Teletón, tramos comprendidos entre La Caro y Centro Chía, y en algunos sectores de las rutas 45A04 y 5501 por los carriles de baja y media, logrando alcanzar para estos tramos intervenidos la reposición de la carpeta como además brindando seguridad vial y confort a los diferentes usuarios de los corredores viales concesionados. De igual manera, desde el mes de mayo de 2019 hasta la actualidad, el Concesionario viene ejecutando labores de colocación de lechada asfáltica (slurry), con el fin de mejorar la superficie de rodadura en su acabado, poder brindar un mejor confort a los usuarios del corredor vial y garantizar una mejor adherencia superficie de rodadura – vehículos de circulación, y previas a estas se viene realizando labores de sellado de fisuras en tramos donde posteriormente se aplica la lechada asfáltica, que para el mes de abril se centraron; especialmente, por la Ruta 50 CN 03 intercambiador de Briceño y sus conectantes.
- El Concesionario para el presente periodo continúa realizando labores de corte de césped con dotación de los tractores adquiridos durante el año 2018, con el propósito de mejorar los rendimientos alcanzados en las labores de rocería; especialmente, en áreas del separador de la Rutas 5501 y 45A04, áreas de retornos de la Ruta 5501 y a los costados

---

Oficina Principal: Carrera 100 No. 25C - 11, Teléfono 3 10 08 11 – Bogotá, Colombia

Oficina de Campo: Carrera 53A No. 174A-36 Tel 7 02 45 34– Bogotá, Colombia

intaccesosnorte@gmail.com

oriental y occidental de la ruta 5501, calzada bidireccional, áreas donde era urgente su intervención. En algunas oportunidades va acompañado de cuadrilla y operario con guadañadora, para poder complementar las tareas en áreas de difícil acceso para éste. De igual manera, presenta cuadrillas de personal acompañadas de sus elementos básicos de herramientas para realizar estas actividades en otras áreas de acceso más complejo; desarrollando actividades de forma paralela en varios frentes de trabajo; dando cumplimiento a lo referente al Indicador E8 para el presente periodo del mes de octubre.

- Para el debido mantenimiento de las estructuras viales como de obras de estabilización de geotecnia vial, el Concesionario mantiene equipo operativo y mecánico para la realización de limpieza de vallados, zangas de coronación, mantenimiento de trinchos y el correcto sostenimiento de las diferentes obras de arte como realización de labores de encausamiento de aguas lluvias y de escorrentía. En cuanto, a las obras de zanjas de coronación y de trinchos, ubicadas en el sector de Portachuelo y variante Cajicá; respectivamente, el Concesionario ha realizado labores de mantenimiento preventivo durante los últimos periodos, con el propósito de que estas cumplan las funciones para las cuales fueron construidas y evitar la filtración de aguas de escorrentía a los taludes naturales que en algún momento pudiese causar la pérdida de estabilidad de los mismos y por ende la suspensión de la transitabilidad en el corredor vial como en algunos tramos de ciclorruta que bordea.
- El Concesionario, para poderse ajustar a las normas de señalización vertical vigente para este contrato, desde el mes de agosto de 2018, da inicio a labores de actualización, reposición y cambio de algunas señales que no cumplían con la normatividad vigente; labores que se vienen desarrollando mes a mes mediante la instalación de señales con papel tipo tecnología prismática hasta el presente periodo. Así mismo, las señales informativas de inicio y fin, correspondientes a la demarcación horizontal, de los tramos concesionados habían sido ejecutados por ACCENORTE, pero ante la ejecución de instalación de lechada asfáltica, se requiere nuevamente la ejecución de estas labores, logrando aclarar la identidad del Concesionario al principio y fin de los tramos concesionados ante los usuarios de las vías concesionadas. Igualmente, el Concesionario logra dar total identidad a todo el corredor vial; incluyendo a los sitios de paraderos, donde aún se mantenía en algunos de ellos la identidad anterior. Así mismo, se está a la espera que el Concesionario culmine las labores de repinte a la demarcación horizontal iniciada desde el periodo de enero, y que ya fueron culminadas en el tramo La Caro – Briceño, y

las cuales se vienen adelantando en los tramos Buda - La Caro - Chía – Cajicá - Zipaquirá. Ante las labores de instalación de lechada asfáltica, que se viene realizando durante los últimos quince periodos, como a las lluvias aisladas que se presentan en el sector, se continua a la espera de la ejecución de algunos sectores en su de demarcación horizontal, sectores que en especial durante el último periodo se le realizaron labores de aplicación de lechada asfáltica.

- El Concesionario a través de todo su equipo operativo como de comunicación que posee, realiza de manera pronta y eficiente, actividades de prestación de atención de incidentes en todos los corredores viales que administra, apoyándose cuando las circunstancias así lo requieran en los vehículos carro taller o de la ambulancia de la Concesión como de personal y equipos de entidades de prestación de emergencias de las alcaldías y entidades hospitalarias vecinas por donde los corredores viales atraviesa la Concesión, que para el mes de octubre siempre mantuvo presente para brindar apoyo y acompañamiento en los diferentes hechos presentados.
- Para las labores de atención de accidentes el Concesionario cuenta con una red de operadores de radio y una base central de comunicaciones eficiente, al igual que cuenta con la dotación de ambulancia y personal profesional, para brindar de manera eficaz, el apoyo a usuarios, ante posibles eventualidades que se pueden presentar a lo largo de la malla vial concesionada.
- En lo referente a labores de control de pesaje, se evidenció durante los días finales del mes de abril, que el Concesionario retoma dichas actividades, en la estación de báscula Andes, ubicada al costado oriental de la autopista Norte, llevándolas a cabo hasta el presente periodo, una vez realiza de manera previa las labores de ajuste y calibración a la estación. De todos los vehículos de carga que transitaron por la Autopista Norte, costado oriental, sentido sur – norte, se les realizó control de pesaje al 30,43% de los mismos, siendo el presente periodo, el tercer más alto desde que se retoman actividades de control de pesaje a partir del mes de abril de 2020.
- Se realizó el hallazgo, a partir del día cuatro (4) de abril del 2020, la camioneta que se tiene asignada al cuadrante N°5, de la Policía de carreteras, del sector Chía - Cajicá - Zipaquirá y sus variantes, vuelve a prestar sus servicios, una vez se subsano la situación presentada ante las oficinas de tránsito.

- Como resultado de la reapertura de la vía al Llano, a partir del mes de octubre, para los últimos dos meses de 2019, y para los cuatro primeros del 2020, enero, febrero marzo y abril, las solicitudes de permisos de tránsito de carga extra-dimensionada y extra-pesada bajan considerablemente con respecto a los meses inmediatamente anteriores; especialmente en el último periodo, por el corredor vial Bogotá – La Caro – Briceño, para finalmente conectar con los departamentos del Meta y de Casanare, haciendo la aclaración que para los cuatro últimos meses correspondientes a los meses de julio a octubre, no se tramitó ningún permiso de carga.
- Una vez se suscribe el Convenio interinstitucional entre el Concesionario y la Policía de Tránsito y Transportes, el día diez (10) de junio del año 2019, se realiza la entrega de equipos automotores a partir del veintiuno (21) de junio del mismo año, conformados de un vehículo tipo camioneta doble cabina y dos motocicletas por cada uno de los dos cuadrantes asignados a POLCA, y que hacen parte del corredor vial concesionado, como a su vez de la disposición de veinticinco (25) agentes, repartidos entre los dos cuadrantes. Con el reingreso de la camioneta a actividades, a partir del cuatro de abril de 2020 una vez se subsana su situación ante las oficinas de tránsito, se completa nuevamente lo suscrito en el convenio firmado.
- A partir del 13 de abril de 2020, y de manera gradual, el Concesionario retoma actividades de limpieza de grafitis, reconstrucción de cabezotes y aletas a obras de arte, limpieza e instalación de señales verticales, por ambas rutas concesionadas, todo en la medida que se viene levantando las respectivas restricciones de algunos sectores económicos del aislamiento preventivo obligatorio.
- En lo referente a temas de Resolución 716 de 2015, para emitir permisos para el uso, la ocupación y la intervención temporal de la infraestructura Vial Carreteable Concesionada, el Concesionario procedió a emitir sus respectivos conceptos; dando cumplimiento a la emisión de conceptos técnicos dentro de los plazos establecidos, por parte de la entidad en la Resolución 716, a pesar de encontrarse temporalmente suspendidos por la Resolución 471 de 2020.
- Para el presente periodo no se presentó un (1) accidente con presencia de víctima fatal en los corredores viales concesionados a cargo de Accenorte S.A.S., dando cumplimiento al Indicador O1 – Índice de Mortalidad.

- En lo concerniente a las hipótesis de accidentes presentados, estos obedecieron principalmente por factores asociadas al conductor; entre las que sobresalen no mantener distancia de seguridad, exceso de velocidad e impericia en el manejo.

Para el presente mes correspondiente de octubre de 2020, se atendió lo concerniente a la medición del Indicador O3 - Colas de peaje, una vez la Agencia Nacional de Infraestructura mediante Resolución 6185 del 31 de mayo de 2020, ordena la reactivación de medición de Indicadores, los cuales dieron cumplimiento a lo estipulado contractualmente.

#### 12.1.12 AUDITORÍA DE PEAJES

- El Concesionario realiza implementación de las medidas de bioseguridad para la prevención del contagio y propagación del COVID-19, con la implementación de protocolos.
- Se realizó verificación de las tarifas aprobadas para el año 2020, en el recaudo de carriles con el aplicativo T10, la boletería manual de contingencia y en valla tarifaria, encontrando información sin novedad. Para el presente mes no se evidenció el paso de vehículos con tarifa diferencial, estipuladas en la resolución 0002743 del 28 de junio de 2019 del Ministerio de Transporte y circular 030 de la Agencia Nacional de Infraestructura para la contingencia de la vía Bogotá – Villavicencio.
- La Interventoría realizó conteos manuales de equipos, cámaras OCR y verificó los conteos realizados por el Concesionario, en las estaciones de peaje Andes, Fusca y Unisabana, reflejando confiabilidad de equipos del 100%, excepto en carril 6 del peaje Andes con confiabilidad del 99.55% y confiabilidad de la validación de efectividad de cámaras OCR en la estación de Andes carril 11 del 96,77% y en el peaje de Fusca confiabilidad del 42.88%, de lo cual se solicita al Concesionario seguimiento y gestión de estas novedades.
- Se realizaron arqueos de cabinas, administrativos, fondos y verificación de dineros personales, sin presentar novedad, encontrando que se ajustan al tráfico y recaudo de las horas verificadas.
- Se realizó verificación de la boletería de contingencia de carriles y caseta administrativa, encontrando registros de ventas en los libros respectivos, se tiene stock de boletería de contingencia en caseta administrativa y kits en cabinas, sin presentar novedad.

---

Oficina Principal: Carrera 100 No. 25C - 11, Teléfono 3 10 08 11 – Bogotá, Colombia

Oficina de Campo: Carrera 53A No. 174A-36 Tel 7 02 45 34– Bogotá, Colombia

intaccesosnorte@gmail.com

- En la verificación de estado y seguridades físicas de las estaciones de peaje, se encuentran novedades en seguimiento que se registran en el *Anexo No. 5(1) de "Hallazgos, riesgos y recomendaciones"*. Adicional se evidenciaron novedades en el peaje de Andes relacionadas con el estado físico de las ventanas, techo, interruptores, entre otros, en carriles y novedades de elementos en mal estado en los baños y cocina de la parte administrativa del peaje. Se solicita al Concesionario mantenimientos correctivos.
- En la verificación de registros de libros, formatos, informes de tráfico y recaudo diario, de las estaciones de peaje Andes, Fusca y Unisabana, se evidenciaron registros sin presentar novedad.
- En la revisión estado físico, funcionamiento de periféricos, elementos de pista, revisión de servidores, aplicativo y verificación de la información generada por el aplicativo del tráfico y recaudo vs las bases de datos, realizado por SQL, se evidencian sin novedad. El Concesionario vía correo electrónico envía los inventarios de equipos de los carriles 14 al 17 del peaje Andes. El aplicativo de carriles fue actualizado a 15 de octubre de 2020 con versión V11.2.0.5. El Concesionario informa que continúan actualizando aplicativos y una vez se termine se hará entrega de la nueva ficha técnica.
- En la verificación de discrepancias se encuentra que estas son conciliadas con la categoría real, evidenciada en videos y registro fotográfico, realizando el proceso contemplado en la matriz de discrepancias implementadas por el Concesionario.
- Se verificó funcionamiento de planta eléctrica, UPS y cámaras de vías (transacciones), informando el Concesionario que el traslado definitivo de la planta eléctrica está previsto para el mes de octubre de 2020, continúa la novedad.
- Se verifica el desempeño de los equipos de las estaciones de peaje en los "eventos" del sistema operativo, presentando apagados por pruebas de F2X, mantenimiento preventivo y actualización de aplicativo de videos, sin presentar tiempos relevantes.
- Se verifica funcionamiento continuo de videos, revisión de logs del aplicativo T10, copias de seguridad y actualización de listas blancas, encontrando registros actualizados en disco duro interno y en sistemas externos, sin presentar novedad.
- En la estación de pesaje fija se encuentra certificado de calibración con fecha 24 de abril de 2020. No es posible verificar las pruebas del Concesionario ni realizar las pruebas por parte de la Interventoría, de repetibilidad y excentricidad, debido a que no se encuentra el personal para este proceso. Continúa pendiente la aplicación de la resolución 2498 del 28



de junio de 2018, inventario de aplicativos, equipos y licencias de software. La estación de pesaje móvil, no se evidenció en operación.

## 12.2 RECOMENDACIONES

### 12.2.1 ÁREA SOCIAL

- Se recomendó al concesionario que cualquier eventualidad o situación presentada durante la emergencia sanitaria sea informada a esta Interventoría.
- Se recomendó al concesionario continuar informando las actividades y dinámicas planteadas en cumplimiento al protocolo de bioseguridad para su seguimiento.
- Durante el mes de Octubre de 2020, se recomendó al Concesionario tener en cuenta las medidas de prevención teniendo en cuenta la ubicación de las oficinas móviles de atención al usuario.
- Se recomendó al concesionario publicar en las carteleras la programación de las oficinas móviles de atención al usuario.
- Se recomendó al concesionario que antes de enviar soportes a esta Interventoría, se revise que coincida la información y que todos los soportes estén completos para evitar reproceso.
- Se recordó al concesionario la importancia de mantener actualizados los puntos satélites de información y buzones satélites. .
- Se solicitó la programación de las actividades ejecutadas y programadas en la semana para realizar el respectivo acompañamiento y seguimiento por parte de la Interventoría.
- Se realizó acompañamiento a las actividades desarrolladas por el Concesionario de manera presencial y virtual.
- Se recomendó al concesionario no olvidar pasar el listado de asistencia a reuniones o capacitaciones que ejecutan de manera virtual.
- Se solicitaron los soportes correspondientes al mes de cada uno de los programa de gestión social.
- Se recomendó al Concesionario tener en cuenta el tipo y tamaño de letra en el consolidado de atención al usuario.

### 12.2.2 GESTIÓN DE RIESGOS

Verificar protocolo de firma acuerdo 1-EER y costos ociosos una vez la ANI lo envié a la interventoría.

Realizar seguimiento y análisis de las acciones planteadas y ejecutadas por parte del concesionario respecto a reclamación por evento eximente de responsabilidad y costos ociosos debido al Covid19.

### 12.2.3 SALUD Y SEGURIDAD EN EL TRABAJO

Se considera necesario que las áreas operativas del Concesionario reporten al área SST las actividades programadas para destinar los controles operativos necesarios frente a los riesgos de la actividad.

Actualizar el mapa de los puntos de lavado de manos de todas las unidades funcionales y publicar en la página Web de la Concesión.

Las inspecciones y el seguimiento a las acciones de mejora deben ser una labor constante y permanente del Concesionario.

Reforzar el uso de gafas de los trabajadores mediante capacitaciones o campañas en todos los frentes de obra.

Solicitar a los subcontratistas no bajar la guardia y mantener la socialización de las medidas de prevención del COVID-19 en las charlas diarias.

Para la apertura de nuevos frentes de trabajo o el ingreso de nuevos subcontratistas se recomienda solicitar anticipadamente el acondicionamiento de zonas de alimentación segura.

### 12.2.4 ÁREA AMBIENTAL

- La presentación del Estudio Impacto Ambiental para la UF 1 esta condicionado a contar con diseños definitivos, para evitar posibles cambios menores o modificaciones de la licencia ambiental al momento de ser otorgada por la Autoridad Ambiental.
- El valor de la subcuenta Ambiental va depender en gran medida de la compensación que se establezca para la UF 1 por parte de la ANLA y el MADS frente a la sustracción de la

reserva forestal; debido a que se tiene proyectada una compensación mayor que a las compensaciones establecidas para las UF 2, UF 3 y UF 4.

- Sería conveniente establecer por parte de la entidad valores unitarios para realizar actividades asociadas a la subcuenta ambiental como lo son: establecimiento, mantenimiento y asilamiento.
- Mayor presencia de profesionales ambientales del Concesionario en los frentes de obra con el objeto que se puedan implementar las medidas de manejo ambiental de una manera más efectiva.
- Para la UF 1 se requiere la elaboración del estudio de la sustracción de la reserva forestal, sin embargo, en la parte contractual no se estableció que dicho estudio deba ser radicado a la interventoría para su respectiva revisión y pronunciamiento de la no objeción.

### 12.2.5 ÁREA DE TOPOGRAFÍA

La construcción de la vía en el tramo comprendido entre el K1+680 al empalme con la Autopista Norte Unidad Funcional No. 3 Carretera de los Andes está completa y de la misma manera las obras en Intersección Humero continúan avanzando. Del Rio Bogotá K1+680 hacia la Intersección Humero las obras no han tenido un avance importante por lo cual es conveniente continuar realizando los controles periódicos de asentamientos y desplazamientos al sector avanzado para tener presente el registro de movimientos que pueda afectar los niveles y la localización final de la vía.

Es necesario continuar con las nivelaciones periódicas para determinar los valores de asentamiento que se presenten en estructuras como los Box Couvert construidos en la Intersección Humero, los estribos del puente vehicular para el Rio Bogotá en la Unidad Funcional No. 3, la zona donde se instalaron los geobloques para aligeramiento y los puentes peatonales que se construyen en la Unidad Funcional No. 2 y 4.

### 12.2.6 ÁREA PREDIAL

Respecto a la Unidad Funcional 1, considerando el proceso de elaboración de insumos prediales que viene desarrollando el Concesionario, es importante consignar con absoluto rigor la información técnica y jurídica de los predios objeto de estudio, para minimizar la posibilidad de reprocesos, durante todo el desarrollo de la gestión predial requerida.

---

Oficina Principal: Carrera 100 No. 25C - 11, Teléfono 3 10 08 11 – Bogotá, Colombia

Oficina de Campo: Carrera 53A No. 174A-36 Tel 7 02 45 34– Bogotá, Colombia

intaccesosnorte@gmail.com

En el mismo sentido, necesario que el Concesionario realice el oportuno control de calidad a la información reportada en los insumos prediales elaborados, de tal modo que se garantice la consistencia y calidad requerida para un estudio técnico de tal naturaleza, antes de remitir los mismos para revisión y aprobación de la Interventoría.

Por otra parte, en el marco de la suscripción del Otrosí No. 2 al Contrato de Concesión, en cuyo numeral 6. MODIFICACIONES PARA LA UNIDAD FUNCIONAL 3, se habilitó al Concesionario para dar inicio a las actividades de gestión y adquisición predial sobre las zonas de terreno que a la fecha de suscripción del Otrosí No. 2 no fueron objeto de gestión por parte de Municipio de Chía, con el objetivo de realizar el oportuno seguimiento y control a las actividades de gestión y adquisición predial, se recomienda al Concesionario desarrollar las actividades de gestión y adquisición predial en estricto cumplimiento del Cronograma de Adquisición de Predios armonizado con el Plan de Obras actualizado de la Unidad Funcional 3 y de lo previsto en el Apéndice Técnico 7: Gestión Predial del Contrato de Concesión.

Así mismo, es imperativo realizar el oportuno seguimiento a los predios que presentan riesgos de tipo técnico y jurídico, con especial atención a los diecinueve (19) predios que hacen parte del desarrollo de Mustafá Hermanos & CIA S. en C. [17 propiedad de Mustafá Hermanos & CIA S. en C, uno (1) es propiedad de María Leonor Velasco Melo y uno (1) es propiedad de Fiduagraria S.A], con el fin de mitigar y controlar diferentes situaciones que pueden retrasar el proceso de adquisición.

Respecto a los informes de avance predial y los insumos prediales remitidos por el Concesionario, se recomienda continuar con la atención integral de las observaciones y recomendaciones emitidas oportunamente por parte de la Interventoría.

Por otra parte, se debe tener en cuenta que para iniciar obras en los predios requeridos, es indispensable contar con los permisos de intervención voluntaria o titularidad a favor de la ANI. El inicio de obras sin dicho requisito genera el riesgo de demanda por ocupación de hecho por trabajos públicos que, de presentarse, será responsabilidad y riesgo exclusivo del Concesionario.

Aunado a lo anterior, se recomienda implementar un plan de contingencia que permita realizar a corto plazo las actividades propias de la gestión predial que serán objeto de

revisión y aprobación de la Interventoría, para poder adelantar el proceso de enajenación voluntaria y/o expropiación (vía administrativa o judicial) de los cuatro predios (ANB-3-025, ANB-3-040, ANB-3-041 y ANB-3-042) los cuales están pendientes de remitir a la Interventoría, dando prioridad a los predios requeridos de acuerdo a las etapas establecidas en el Plan de Obras.

Finalmente, se solicita realizar el oportuno proceso de revisión y verificación de la información cargada por el Concesionario al Sistema de Gestión Documental ORFEO de la Agencia Nacional de Infraestructura - ANI, para dar inicio al trámite de expropiación por vía judicial, de acuerdo a lo consagrado en el Artículo 10 de la Ley 1882 de 2018.

### **12.2.7 OPERACIÓN Y MANTENIMIENTO**

Con el fin de optimizar los niveles de servicio, así como, lograr mantener una correcta comunicación entre el Concesionario y la Interventoría se sugiere continuar las siguientes recomendaciones:

- Mantener en buen estado las obras de estabilización de taludes que se encuentran localizadas en la vía Cajicá – Zipaquirá, y en la variante Cajicá; de tal manera, que se logre prevenir deslizamientos o derrumbes de los taludes por presencia de sobrecarga ante filtraciones de aguas de escorrentía, que al penetrar éstas por las grietas de tracción, por las roturas existentes se pueda estar presentando la pérdida de estabilidad de los mismos generando la suspensión del servicio de transitabilidad por los corredores viales o viéndose afectada la ciclo-ruta que se encuentra bordeando algunos sectores de inestabilidad, especialmente en el sector de Portachuelo, donde durante el periodo del mes junio del 2019 se evidenció unos deslizamientos de material que afectaron principalmente la calzada de la ciclo-ruta, especialmente ante la ola invernal que se da inicio.
- Continuar labores de limpieza y mantenimiento de algunos vallados que presentan un estado ineficiente en su función para la cual fueron concebidos; lo que no permite, el correcto flujo de agua por estas estructuras naturales conservadas, llegando a no permitir el flujo de aguas como el poder causar la filtración de aguas a las estructuras viales con los daños que se puedan generar a las mismas,

continuando con la utilización de equipos como vactor y motobomba para complementar las labores de limpieza en los casos que requieren de estas tecnologías y facilitar el flujo de aguas ante la época invernal que se avecina.

- Continuar con las labores de demarcación y repinte horizontal, a las que se dio inicio desde el mes de enero del 2019, con el fin de poder brindar a los usuarios de los corredores viales una óptima señalización y seguridad vial, especialmente en los sectores donde durante los últimos meses de mayo y junio se realizaron actividades de instalación de lechada asfáltica, donde se debe realizar como actividades de prevención labores de un punteo; además, de continuar labores de demarcación a los diferentes pictogramas que advierten a los conductores la presencia de zonas escolares, peatones y bici-usuarios a lo largo del corredor vial, y si es conveniente complementarlas para ofrecer una adecuada información en estos tramos de servicio. Igualmente, atacar labores de mantenimiento a la demarcación horizontal en áreas de canteras y en áreas de ronda de río Bogotá den de se viene realizando trabajos por parte de la CAR en la Ruta 45A; así mismo, donde se presenta permanentemente áreas de parqueo por vehículos de carga, donde además afecta la presentación del corredor vial.
- Realizar labores de demarcación y pintura al inicio y fin de los tramos concesionados, brindando una identidad por parte del Concesionario a los tramos concesionados, una vez se cumpla el curado a las actividades de instalación de lechada asfáltica.
- En las horas de cambio de turno en las estaciones de peajes, hacer que esta actividad sea más ágil en el momento del empalme del personal que entrega con el personal que recibe, para no generar trastornos en la prestación del servicio de cobro. Labor que ha mejorado, pero que aún presenta algunos leves traumatismos. Se recomienda dar talleres de capacitación al personal para mejorar esta situación.
- Para el personal que presta labores de apoyo, como cangureras, en las estaciones de peaje Andes y Fusca, durante los días festivos y fines de semana; se recomienda al Concesionario, realizarles talleres de capacitación para un

---

Oficina Principal: Carrera 100 No. 25C - 11, Teléfono 3 10 08 11 – Bogotá, Colombia

Oficina de Campo: Carrera 53A No. 174A-36 Tel 7 02 45 34– Bogotá, Colombia

intaccesosnorte@gmail.com

adecuado manejo en la operación de tráfico y además inculcarles la correcta devolución de las vueltas a conductores, con el fin de evitar procesos de quejas de los usuarios de las vías.

- Al retomar labores de control de pesaje, nuevamente en la Estación de básculas Andes, a partir del veinticinco (25) de abril del 2020, mediante la entrada en operación de la estación de pesaje Andes, conformada por básculas dinámica y estática, labores que se encontraban suspendidas en su totalidad desde el diecinueve (19) de marzo de 2020, y ante la terminación de labores de ajuste y calibración de básculas, para de esa forma dar inicio a la expedición de comparendos a vehículos de carga que presenten sobrepeso, tal como se ha evidenciado por esta Interventoría. Con lo anterior, se podrá garantizar no solo el cumplimiento a las obligaciones contractuales; sino además el estar previendo el cumplimiento de los esfuerzos y deformaciones admisibles dentro de los diseños de las mismas, para las estructuras viales concesionadas, y que son transmitidas; principalmente, por los ejes de vehículos de carga a través de sus ruedas.
- Realizar controles de pesaje a vehículos de carga, en los sentidos Tunja – Bogotá y Zipaquirá – Bogotá, de tal manera que los vehículos que transitan en el sentido norte- sur, sean sometidos a control de pesaje incluidos los vehículos provenientes de las canteras que bordean el corredor vial, garantizando el cumplimiento de lo estipulado en el contrato de Concesión.
- Continuar con las labores de implementación de iluminación, que se viene realizando en algunas estructuras de puentes vehiculares, peatonales y paraderos como en cruces viales; de tal manera, que se brinde a los diferentes usuarios de los corredores viales una adecuada luminosidad que nos permita reducir los índices de accidentalidad y brindar una adecuada seguridad vial y peatonal en tramos del corredor vial.
- Mantener un buen programa de mantenimiento a los estados de márgenes, obras hidráulicas longitudinales y transversales, así como a la demarcación horizontal como señalización vertical; de tal manera, que se logre brindar a los usuarios del

corredor viales un buen estado de confort y seguridad vial tal como lo ha venido realizando durante los últimos meses a partir de junio.

- Mantener los equipos que hacen parte de la base de operación en el mejor estado mecánico, para cumplir con los objetivos trazados en el Apéndice Técnico N° 4, en cuanto a servicios, y apoyo que debe brindar el Concesionario a los diferentes usuarios del corredor vial.
- Continuar con labores de reconstrucción de algunos cabezotes y obras hidráulicas, que han sido víctimas de accidentes, para lograr mantener en óptimo estado estos elementos que hacen parte de la infraestructura vial concesionada. De igual manera, dar inicio a labores de una adecuada señalización o realizar pequeños traslados hacia los taludes de los mismos; ya que, algunos se encuentran muy cercanos a la superficie de rodadura, en lo que posiblemente se pueden estar convirtiendo en posibles generadores de algún tipo de accidentes.
- Tratar por parte del Concesionario la posibilidad de poder finiquitar el convenio con la Policía de Tránsito y Transporte, el cual se suscribió el diez de junio del 2019, pero quedando pendiente la firma del Otro Sí; para de esta manera facilitar la entrega de la totalidad de los insumos y recursos que se deben proveer, para el acompañamiento de la entidad en labores de seguridad, prevención vial y levantamiento de información en los casos cuando se presenten accidentes o incidentes a lo largo del corredor vial; ya que, al suscribirse el convenio a mediados del año anterior, se adjudicó la mitad de flota adquirida por parte del ACCENORTE a la Policía de Tránsito y Transporte.
- Ante la alta ola de invierno que se avecina, tener muy en cuenta el estado de todas las obras hidráulicas, de conducción de aguas lluvias y de escorrentía, de estabilización geotécnica, zanjas de coronación, y el curso natural como la capacidad de los ríos y quebradas que atraviesan los corredores viales; de tal manera, que se logre mitigar cualquier circunstancia que se pueda presentar a futuro en épocas de ola invernal, de manera oportuna, sin verse afectada la transitabilidad, seguridad vial y el confort que se debe brindar a los diferentes usuarios de las vías concesionadas. Es importante recomendar el respeto por las



áreas de ronda de ríos y quebradas como el de su curso natural; ya que, cuando invadimos o alteramos estas superficies o trayectorias causamos cambios en sus velocidades de desplazamiento como a las fuerzas de sus corrientes, generando las tragedias que en algunas ocasiones se presentan en las épocas de invierno, como lo son inundaciones, avalanchas y deslizamientos, entre otros.

- Continuar con las labores de mantenimiento a las cunetas superficiales que se encuentran averiadas o presentan algún grado de fracturamiento, y que no permiten cumplir con sus funciones para las cuales fueron construidas, permitiendo la filtración de aguas de escorrentía a la estructura vial como a los taludes naturales y que puede ser previsible de generar pérdida de estabilidad de la estructura vial concesionada como de los taludes que la bordean.
- Mantener en correcto estado de pintura cada una de las estaciones de peajes Andes, Fusca y Unisabana, como de sus carriles y reductores de velocidad; de tal manera, que se logre brindar una óptima demarcación horizontal y seguridad vial a los diferentes medios de transporte que por allí transitan, evitando que se continúen presentando algunos entre cruzamientos entre los diferentes medios de transporte, para prevenir hechos de accidentalidad que se puedan estar generando en áreas cercanas a las estaciones de peaje; especialmente, en el peaje Andes.
- Buscar una adecuada política de prevención ante los polizones que se ubican desde la estación de peaje Andes hasta el sector de El Puma, calzada oriental de la ruta 5501, que tienen como objetivo el de colgarse por la parte trasera de los medios de transporte de carga, lo que puede ser previsible de causar algún tipo de accidente o incidente, en los corredores viales concesionados.
- Mejorar el diseño para los carriles de las motocicletas, que se encuentran en servicio en las estaciones de Peajes Andes, Fusca y Unisabana, los cuales no cuentan con la suficiente señalización para encausar con debida anticipación a este medio de transporte, y además en la medida de lo posible adecuar una verdadera longitud de transición y desarrollo tanto para los carriles de aceleración

y desaceleración, ya que estas son muy cortas y demasiado forzadas, lo que puede ser previsible de ser agentes generadores de algún tipo de accidente.

- Cuando se presente fechas de puentes festivos, donde los TPD's sufren un incremento considerable, se deberá fortalecer los PMT's de obra, cuando se estén ejecutando labores de construcción; de tal manera, que se garantice una óptima longitud en sus agujas de señalización, facilitando una adecuada circulación al diferente tráfico que hace uso de estos corredores viales, y de esta forma no generar traumatismos que afecte la debida circulación del tránsito automotor.